

GEZ	KARTA ADRESOWA GMINNEJ EWIDENCJI ZABYTKÓW		3. Miejscowość GOLA
1. Nazwa BUDYNEK MIESZKALNO-GOSPODARCZY	2. Czas powstania pocz. XX w.		
8. Fotografia z opisem wskazującym orientację albo mapa z zaznaczonym stanowiskiem archeologicznym 		4. Adres Nr 5 5. Przynależność administracyjna województwo opolskie powiat namysłowski gmina Świerczów 6. Formy ochrony Ochrona na podstawie miejscowego planu zagospodarowania przestrzennego 7. Opracowanie karty (autor, data i podpis)	
Widok na budynek od strony północnej		Bartłomiej Stawiarski, 15.05.2013 r.	

GEZ	KARTA ADRESOWA GMINNEJ EWIDENCJI ZABYTKÓW		3. Miejscowość GOLA
1. Nazwa OBORA	2. Czas powstania pocz. XX w.	4. Adres obok nr. 7	
8. Fotografia z opisem wskazującym orientację albo mapa z zaznaczonym stanowiskiem archeologicznym 			5. Przynależność administracyjna województwo opolskie powiat namysłowski gmina Świerczów
Widok na oborę od strony południowo-zachodniej			6. Formy ochrony Ochrona na podstawie miejscowego planu zagospodarowania przestrzennego 7. Opracowanie karty (autor, data i podpis) Bartłomiej Stawiarski, 15.05.2013 r.

GEZ	KARTA ADRESOWA GMINNEJ EWIDENCJI ZABYTKÓW		3. Miejscowość GOLA
1. Nazwa KRZYŻ POKUTNY	2. Czas powstania XIV/XV w.		
8. Fotografia z opisem wskazującym orientację albo mapa z zaznaczonym stanowiskiem archeologicznym		4. Adres przy domu nr 7, przy skrzyżowaniu drogi Świerczów-Mąkoszyce	5. Przynależność administracyjna województwo opolskie powiat namysłowski gmina Świerczów
		6. Formy ochrony Ochrona na podstawie miejscowego planu zagospodarowania przestrzennego	7. Opracowanie karty (autor, data i podpis) Bartłomiej Stawiarski, 15.05.2013 r.

Widok na krzyż od strony zachodniej

GEZ	KARTA ADRESOWA GMINNEJ EWIDENCJI ZABYTKÓW		3. Miejscowość GOLA
1. Nazwa DOM	2. Czas powstania k. XIX w.		
8. Fotografia z opisem wskazującym orientację albo mapa z zaznaczonym stanowiskiem archeologicznym			4. Adres Nr 14
			5. Przynależność administracyjna województwo opolskie powiat namysłowski gmina Świerczów
			6. Formy ochrony Ochrona na podstawie miejscowego planu zagospodarowania przestrzennego
			7. Opracowanie karty (autor, data i podpis) Bartłomiej Stawiarski, 15.05.2013 r.

Widok na dom od strony południowo-wschodniej

GEZ		KARTA ADRESOWA GMINNEJ EWIDENCJI ZABYTKÓW		3. Miejscowość
1. Nazwa		2. Czas powstania		GOLA
DOM		XIX w.		
8. Fotografia z opisem wskazującym orientację albo mapa z zaznaczonym stanowiskiem archeologicznym				4. Adres
				Nr 20A
				5. Przynależność administracyjna
				województwo opolskie powiat namysłowski gmina Świerczów
6. Formy ochrony				Ochrona na podstawie miejscowego planu zagospodarowania przestrzennego
7. Opracowanie karty (autor, data i podpis)				Bartłomiej Stawiarski, 15.05.2013 r.

Widok na dom od strony wschodniej

GEZ	KARTA ADRESOWA GMINNEJ EWIDENCJI ZABYTKÓW		3. Miejscowość GOLA
1. Nazwa DOM	2. Czas powstania 1888 r.		
8. Fotografia z opisem wskazującym orientację albo mapa z zaznaczonym stanowiskiem archeologicznym			4. Adres Nr 21 5. Przynależność administracyjna województwo opolskie powiat namysłowski gmina Świerczów 6. Formy ochrony Ochrona na podstawie miejscowego planu zagospodarowania przestrzennego
			7. Opracowanie karty (autor, data i podpis) Bartłomiej Stawiarski, 15.05.2013 r.

Widok na dom od strony południowo-zachodniej

GEZ	KARTA ADRESOWA GMINNEJ EWIDENCJI ZABYTKÓW		3. Miejscowość GOLA
1. Nazwa DOM	2. Czas powstania k. XIX w.		
8. Fotografia z opisem wskazującym orientację albo mapa z zaznaczonym stanowiskiem archeologicznym			4. Adres Nr 22
			5. Przynależność administracyjna województwo opolskie powiat namysłowski gmina Świerczów
			6. Formy ochrony Ochrona na podstawie miejscowego planu zagospodarowania przestrzennego
			7. Opracowanie karty (autor, data i podpis) Bartłomiej Stawiarski, 15.05.2013 r.

Widok na dom od strony południowo-wschodniej

GEZ	KARTA ADRESOWA GMINNEJ EWIDENCJI ZABYTKÓW		3. Miejscowość GOLA
1. Nazwa DOM	2. Czas powstania k. XIX w.		
8. Fotografia z opisem wskazującym orientację albo mapa z zaznaczonym stanowiskiem archeologicznym			4. Adres Nr 23 5. Przynależność administracyjna województwo opolskie powiat namysłowski gmina Świerczów 6. Formy ochrony Ochrona na podstawie miejscowego planu zagospodarowania przestrzennego
7. Opracowanie karty (autor, data i podpis)			Bartłomiej Stawiarski, 15.05.2013 r.



Widok na dom od strony zachodniej

GEZ	KARTA ADRESOWA GMINNEJ EWIDENCJI ZABYTKÓW		3. Miejscowość GOLA
1. Nazwa DOM	2. Czas powstania XIX w.		
8. Fotografia z opisem wskazującym orientację albo mapa z zaznaczonym stanowiskiem archeologicznym			4. Adres Nr 25 5. Przynależność administracyjna województwo opolskie powiat namysłowski gmina Świerczów 6. Formy ochrony Ochrona na podstawie miejscowego planu zagospodarowania przestrzennego
7. Opracowanie karty (autor, data i podpis)			Bartłomiej Stawiarski, 15.05.2013 r.




Widok na dom od strony południowo-zachodniej

GEZ	KARTA ADRESOWA GMINNEJ EWIDENCJI ZABYTKÓW		3. Miejscowość GOLA
1. Nazwa DOM	2. Czas powstania pocz. XX w.		
8. Fotografia z opisem wskazującym orientację albo mapa z zaznaczonym stanowiskiem archeologicznym			4. Adres Nr 27
			5. Przynależność administracyjna województwo opolskie powiat namysłowski gmina Świerczów
Widok na dom od strony południowo-zachodniej			6. Formy ochrony Ochrona na podstawie miejscowego planu zagospodarowania przestrzennego
			7. Opracowanie karty (autor, data i podpis) Bartłomiej Stawiarski, 15.05.2013 r.

GEZ	KARTA ADRESOWA GMINNEJ EWIDENCJI ZABYTKÓW		3. Miejscowość GOLA
1. Nazwa DOM	2. Czas powstania k. XIX w.		
8. Fotografia z opisem wskazującym orientację albo mapa z zaznaczonym stanowiskiem archeologicznym		4. Adres Nr 30	5. Przynależność administracyjna województwo opolskie powiat namysłowski gmina Świerczów
Widok na dom od strony wschodniej		6. Formy ochrony Ochrona na podstawie miejscowego planu zagospodarowania przestrzennego	7. Opracowanie karty (autor, data i podpis) Bartłomiej Stawiarski, 15.05.2013 r.



GEZ	KARTA ADRESOWA GMINNEJ EWIDENCJI ZABYTKÓW		3. Miejscowość GOLA
1. Nazwa DOM	2. Czas powstania XIX w.		
8. Fotografia z opisem wskazującym orientację albo mapa z zaznaczonym stanowiskiem archeologicznym			4. Adres Nr 33 5. Przynależność administracyjna województwo opolskie powiat namysłowski gmina Świerczów 6. Formy ochrony Ochrona na podstawie miejscowego planu zagospodarowania przestrzennego
			7. Opracowanie karty (autor, data i podpis) Bartłomiej Stawiarski, 15.05.2013 r.

Widok na dom od strony zachodniej

GEZ

KARTA ADRESOWA GMINNEJ EWIDENCJI ZABYTKÓW

3. Miejscowość

G O L A

1. Nazwa

BUDYNEK GOSPODARCZY I STAJNIA

2. Czas powstania

XIX w.

8. Fotografia z opisem wskazującym orientację albo mapa z zaznaczonym stanowiskiem archeologicznym

Obiekt nie istnieje

4. Adres

Nr 33

5. Przynależność administracyjna

województwo
opolskie

powiat
namysłowski

gmina
Świerczów

6. Formy ochrony

Numer rejestru 407/58 z 15.06.1958 r.

7. Opracowanie karty (autor, data i podpis)

Bartłomiej Stawiarski, 13.05.2013 r.

GEZ	KARTA ADRESOWA GMINNEJ EWIDENCJI ZABYTKÓW		3. Miejscowość GOLA
1. Nazwa DOM	2. Czas powstania pocz. XX w.		
8. Fotografia z opisem wskazującym orientację albo mapa z zaznaczonym stanowiskiem archeologicznym			4. Adres Nr 35 5. Przynależność administracyjna województwo opolskie powiat namysłowski gmina Świerczów 6. Formy ochrony Ochrona na podstawie miejscowego planu zagospodarowania przestrzennego 7. Opracowanie karty (autor, data i podpis)
			Bartłomiej Stawiarski, 15.05.2013 r.


Widok na dom od strony południowo-wschodniej

GEZ	KARTA ADRESOWA GMINNEJ EWIDENCJI ZABYTKÓW		3. Miejscowość GOLA
1. Nazwa DOM	2. Czas powstania k. XIX w.		
8. Fotografia z opisem wskazującym orientację albo mapa z zaznaczonym stanowiskiem archeologicznym		4. Adres Nr 36A-B	5. Przynależność administracyjna województwo opolskie powiat namysłowski gmina Świerczów
Widok na dom od strony południowej		6. Formy ochrony Ochrona na podstawie miejscowego planu zagospodarowania przestrzennego	7. Opracowanie karty (autor, data i podpis) Bartłomiej Stawiarski, 15.05.2013 r.




GEZ	KARTA ADRESOWA GMINNEJ EWIDENCJI ZABYTKÓW		3. Miejscowość GOLA
1. Nazwa DOM	2. Czas powstania k. XIX w.		
8. Fotografia z opisem wskazującym orientację albo mapa z zaznaczonym stanowiskiem archeologicznym		4. Adres Nr 38	5. Przynależność administracyjna województwo opolskie powiat namysłowski gmina Świerczów
		6. Formy ochrony Ochrona na podstawie miejscowego planu zagospodarowania przestrzennego	7. Opracowanie karty (autor, data i podpis) Bartłomiej Stawiarski, 15.05.2013 r.

Widok na dom od strony południowo-zachodniej

GEZ	KARTA ADRESOWA GMINNEJ EWIDENCJI ZABYTKÓW		3. Miejscowość GOLA
1. Nazwa DOM	2. Czas powstania k. XIX w.		
8. Fotografia z opisem wskazującym orientację albo mapa z zaznaczonym stanowiskiem archeologicznym			4. Adres Nr 42
			5. Przynależność administracyjna województwo opolskie powiat namysłowski gmina Świerczów
			6. Formy ochrony Ochrona na podstawie miejscowego planu zagospodarowania przestrzennego
			7. Opracowanie karty (autor, data i podpis) Bartłomiej Stawiarski, 15.05.2013 r.

Widok na dom od strony południowej

GEZ	KARTA ADRESOWA GMINNEJ EWIDENCJI ZABYTKÓW		3. Miejscowość GOLA
1. Nazwa DOM	2. Czas powstania k. XIX w.		
8. Fotografia z opisem wskazującym orientację albo mapa z zaznaczonym stanowiskiem archeologicznym 			4. Adres Nr 43 5. Przynależność administracyjna województwo opolskie powiat namysłowski gmina Świerczów 6. Formy ochrony Ochrona na podstawie miejscowego planu zagospodarowania przestrzennego 7. Opracowanie karty (autor, data i podpis)
Widok na dom od strony południowo-wschodniej			Bartłomiej Stawiarski, 15.05.2013 r.

GEZ	KARTA ADRESOWA GMINNEJ EWIDENCJI ZABYTKÓW		3. Miejscowość GOLA
1. Nazwa SZKOŁA EWANGELICKA, ob. dom	2. Czas powstania pocz. XX w.		
8. Fotografia z opisem wskazującym orientację albo mapa z zaznaczonym stanowiskiem archeologicznym		4. Adres Nr 47	5. Przynależność administracyjna województwo opolskie powiat namysłowski gmina Świerczów
		6. Formy ochrony Ochrona na podstawie miejscowego planu zagospodarowania przestrzennego	7. Opracowanie karty (autor, data i podpis) Bartłomiej Stawiarski, 15.05.2013 r.


Widok na dom od strony wschodniej

GEZ	KARTA ADRESOWA GMINNEJ EWIDENCJI ZABYTKÓW		3. Miejscowość GOLA
1. Nazwa SZKOŁA	2. Czas powstania pocz. XX w.		
8. Fotografia z opisem wskazującym orientację albo mapa z zaznaczonym stanowiskiem archeologicznym 			4. Adres Nr 49 5. Przynależność administracyjna województwo opolskie powiat namysłowski gmina Świerczów 6. Formy ochrony Ochrona na podstawie miejscowego planu zagospodarowania przestrzennego 7. Opracowanie karty (autor, data i podpis)
Widok na szkołę od strony północno-zachodniej			Bartłomiej Stawiarski, 15.05.2013 r.

GEZ	KARTA ADRESOWA GMINNEJ EWIDENCJI ZABYTKÓW		3. Miejscowość GOLA
1. Nazwa DOM	2. Czas powstania pocz. XX w.		
8. Fotografia z opisem wskazującym orientację albo mapa z zaznaczonym stanowiskiem archeologicznym			4. Adres Nr 50
			5. Przynależność administracyjna województwo opolskie powiat namysłowski gmina Świerczów
			6. Formy ochrony Ochrona na podstawie miejscowego planu zagospodarowania przestrzennego
			7. Opracowanie karty (autor, data i podpis) Bartłomiej Stawiarski, 15.05.2013 r.

Widok na dom od strony południowo-zachodniej

GEZ	KARTA ADRESOWA GMINNEJ EWIDENCJI ZABYTKÓW		3. Miejscowość GOLA
1. Nazwa DOM	2. Czas powstania pocz. XX w.		
8. Fotografia z opisem wskazującym orientację albo mapa z zaznaczonym stanowiskiem archeologicznym 		4. Adres Nr 55 (d. 7)	5. Przynależność administracyjna województwo opolskie powiat namysłowski gmina Świerczów
		6. Formy ochrony Ochrona na podstawie miejscowego planu zagospodarowania przestrzennego	7. Opracowanie karty (autor, data i podpis)
Widok na dom od strony zachodniej		Bartłomiej Stawiarski, 15.05.2013 r.	

GEZ	KARTA ADRESOWA GMINNEJ EWIDENCJI ZABYTKÓW		3. Miejscowość GOLA
1. Nazwa TRAFOSTACJA	2. Czas powstania ok. 1925 r.		
8. Fotografia z opisem wskazującym orientację albo mapa z zaznaczonym stanowiskiem archeologicznym			4. Adres Obok drogi do Wężowic
			5. Przynależność administracyjna województwo opolskie powiat namysłowski gmina Świerczów
			6. Formy ochrony Ochrona na podstawie miejscowego planu zagospodarowania przestrzennego
			7. Opracowanie karty (autor, data i podpis) Bartłomiej Stawiarski, 15.05.2013 r.

Widok na trafostację od strony południowo-wschodniej

GEZ

KARTA ADRESOWA GMINNEJ EWIDENCJI ZABYTKÓW

3. Miejscowość

GOLA

1. Nazwa

DZWONNICA KOŚCIELNA

2. Czas powstania

XIX w.

8. Fotografia z opisem wskazującym orientację albo mapa z zaznaczonym stanowiskiem archeologicznym

**Obecnie w Muzeum Wsi Opolskiej w
Bierkowicach**

4. Adres

5. Przynależność administracyjna

województwo
opolskie

powiat
namysłowski

gmina
Świerców

6. Formy ochrony

Numer rejestru 1629/66 z 21.09.1966 r.

7. Opracowanie karty (autor, data i podpis)

Bartłomiej Stawiarski, 13.05.2013 r.