

KARTA ADRESOWA GMINNEJ EWIDENCJI ZABYTKÓW

GEZ

3. Miejscowość

BIESTRZYKOWICE

1. Nazwa

DOM

2. Czas powstania

pocz. XX w.

8. Fotografia z opisem wskazującym orientację albo mapa z zaznaczonym stanowiskiem archeologicznym



Widok na dom od strony wschodniej

4. Adres

ul. Główna 3

5. Przynależność administracyjna

województwo
opolskie

powiat
namysłowski

gmina
Świerczów

6. Formy ochrony

Ochrona na podstawie miejscowego planu
zagospodarowania przestrzennego


7. Opracowanie karty (autor, data i podpis)

Bartłomiej Stawiarski, 14.05.2013 r.


GEZ	KARTA ADRESOWA GMINNEJ EWIDENCJI ZABYTKÓW		3. Miejscowość BIESTRZYKOWICE
1. Nazwa DOM	2. Czas powstania pocz. XX w.		
8. Fotografia z opisem wskazującym orientację albo mapa z zaznaczonym stanowiskiem archeologicznym			4. Adres ul. Główna 7
			5. Przynależność administracyjna województwo opolskie powiat namysłowski gmina Świerczów
Widok na dom od strony wschodniej			6. Formy ochrony Ochrona na podstawie miejscowego planu zagospodarowania przestrzennego
			7. Opracowanie karty (autor, data i podpis) Bartłomiej Stawiarski, 14.05.2013 r.

GEZ	KARTA ADRESOWA GMINNEJ EWIDENCJI ZABYTKÓW		3. Miejscowość BIESTRZYKOWICE
1. Nazwa GORZELNIA, ob. dom	2. Czas powstania XIX w.		
8. Fotografia z opisem wskazującym orientację albo mapa z zaznaczonym stanowiskiem archeologicznym		4. Adres ul. Lipowa 14	5. Przynależność administracyjna województwo opolskie powiat namysłowski gmina Świerczów 6. Formy ochrony Ochrona na podstawie miejscowego planu zagospodarowania przestrzennego 7. Opracowanie karty (autor, data i podpis) Bartłomiej Stawiarski, 14.05.2013 r.
			


Widok na dom od strony wschodniej

GEZ	KARTA ADRESOWA GMINNEJ EWIDENCJI ZABYTKÓW		3. Miejscowość BIESTRZYKOWICE
1. Nazwa BRAMA	2. Czas powstania XIX w.		
8. Fotografia z opisem wskazującym orientację albo mapa z zaznaczonym stanowiskiem archeologicznym		4. Adres ul. Lipowa	5. Przynależność administracyjna województwo opolskie powiat namysłowski gmina Świerczów
		6. Formy ochrony Ochrona na podstawie miejscowego planu zagospodarowania przestrzennego	7. Opracowanie karty (autor, data i podpis) Bartłomiej Stawiarski, 14.05.2013 r.

Widok na bramę od strony północno-zachodniej

GEZ	KARTA ADRESOWA GMINNEJ EWIDENCJI ZABYTKÓW		3. Miejscowość BIESTRZYKOWICE
1. Nazwa TRAFOSTACJA	2. Czas powstania ok. 1925 r.		
8. Fotografia z opisem wskazującym orientację albo mapa z zaznaczonym stanowiskiem archeologicznym		4. Adres Przy skrzyżowaniu ul. Ludowej i ul. Lipowej	
		5. Przynależność administracyjna województwo opolskie powiat namysłowski gmina Świerczów	
Widok na trafostację od strony południowej		6. Formy ochrony Ochrona na podstawie miejscowego planu zagospodarowania przestrzennego	
		7. Opracowanie karty (autor, data i podpis) Bartłomiej Stawiarski, 14.05.2013 r.	

GEZ	KARTA ADRESOWA GMINNEJ EWIDENCJI ZABYTKÓW		3. Miejscowość BIESTRZYKOWICE
1. Nazwa BUDYNEK GOSPODARCZY	2. Czas powstania XIX w.		
8. Fotografia z opisem wskazującym orientację albo mapa z zaznaczonym stanowiskiem archeologicznym		4. Adres ul. Ludowa, obok nr 1A	
		5. Przynależność administracyjna województwo opolskie powiat namysłowski gmina Świerczów	
Widok na budynek od strony zachodniej		6. Formy ochrony Ochrona na podstawie miejscowego planu zagospodarowania przestrzennego	
		7. Opracowanie karty (autor, data i podpis) Bartłomiej Stawiarski, 14.05.2013 r.	

GEZ	KARTA ADRESOWA GMINNEJ EWIDENCJI ZABYTKÓW		3. Miejscowość BIESTRZYKOWICE
1. Nazwa DOM	2. Czas powstania XIX w.		
8. Fotografia z opisem wskazującym orientację albo mapa z zaznaczonym stanowiskiem archeologicznym			4. Adres ul. Ludowa 1A
			5. Przynależność administracyjna województwo opolskie powiat namysłowski gmina Świerczów 6. Formy ochrony Ochrona na podstawie miejscowego planu zagospodarowania przestrzennego 7. Opracowanie karty (autor, data i podpis) Bartłomiej Stawiarski, 14.05.2013 r.

Widok na dom od strony południowo-wschodniej

GEZ	KARTA ADRESOWA GMINNEJ EWIDENCJI ZABYTKÓW		3. Miejscowość BIESTRZYKOWICE
1. Nazwa DOM	2. Czas powstania XIX w.		
8. Fotografia z opisem wskazującym orientację albo mapa z zaznaczonym stanowiskiem archeologicznym			4. Adres ul. Ludowa 5 5. Przynależność administracyjna województwo opolskie powiat namysłowski gmina Świerczów 6. Formy ochrony Ochrona na podstawie miejscowego planu zagospodarowania przestrzennego
			7. Opracowanie karty (autor, data i podpis) Bartłomiej Stawiarski, 14.05.2013 r.

Widok na dom od strony południowej

GEZ	KARTA ADRESOWA GMINNEJ EWIDENCJI ZABYTKÓW		3. Miejscowość BIESTRZYKOWICE
1. Nazwa DOM	2. Czas powstania pocz. XX w.		
8. Fotografia z opisem wskazującym orientację albo mapa z zaznaczonym stanowiskiem archeologicznym			4. Adres ul. Ludowa 7 5. Przynależność administracyjna województwo opolskie powiat namysłowski gmina Świerczów 6. Formy ochrony Ochrona na podstawie miejscowego planu zagospodarowania przestrzennego 7. Opracowanie karty (autor, data i podpis)
			Bartłomiej Stawiarski, 14.05.2013 r.

Widok na dom od strony południowej

GEZ	KARTA ADRESOWA GMINNEJ EWIDENCJI ZABYTKÓW		3. Miejscowość BIESTRZYKOWICE
1. Nazwa DOM	2. Czas powstania XIX w.		
8. Fotografia z opisem wskazującym orientację albo mapa z zaznaczonym stanowiskiem archeologicznym			4. Adres ul. Ludowa 9-11
			5. Przynależność administracyjna województwo opolskie powiat namysłowski gmina Świerczów
			6. Formy ochrony Ochrona na podstawie miejscowego planu zagospodarowania przestrzennego
Widok na dom od strony południowo-zachodniej			7. Opracowanie karty (autor, data i podpis) Bartłomiej Stawiarski, 14.05.2013 r.

GEZ	KARTA ADRESOWA GMINNEJ EWIDENCJI ZABYTKÓW		3. Miejscowość BIESTRZYKOWICE
1. Nazwa DOM	2. Czas powstania XIX w.		
8. Fotografia z opisem wskazującym orientację albo mapa z zaznaczonym stanowiskiem archeologicznym		4. Adres ul. Ludowa 15-16	
		5. Przynależność administracyjna województwo opolskie powiat namysłowski gmina Świerczów	
		6. Formy ochrony Ochrona na podstawie miejscowego planu zagospodarowania przestrzennego	
		7. Opracowanie karty (autor, data i podpis) Bartłomiej Stawiarski, 14.05.2013 r.	

Widok na dom od strony wschodniej

GEZ

KARTA ADRESOWA GMINNEJ EWIDENCJI ZABYTKÓW

3. Miejscowość

BIESTRZYKOWICE

1. Nazwa

DOM - CZWORAK

2. Czas powstania

XIX w.

8. Fotografia z opisem wskazującym orientację albo mapa z zaznaczonym stanowiskiem archeologicznym



Widok na dom od strony wschodniej

4. Adres

ul. Ludowa 36-36A

5. Przynależność administracyjna

województwo
opolskie

powiat
namysłowski


gmina
Świerczów

6. Formy ochrony

Ochrona na podstawie miejscowego planu
zagospodarowania przestrzennego

7. Opracowanie karty (autor, data i podpis)

Bartłomiej Stawiarski, 14.05.2013 r.

GEZ	KARTA ADRESOWA GMINNEJ EWIDENCJI ZABYTKÓW		3. Miejscowość BIESTRZYKOWICE
1. Nazwa DOM	2. Czas powstania pocz. XX w.		
8. Fotografia z opisem wskazującym orientację albo mapa z zaznaczonym stanowiskiem archeologicznym 			4. Adres ul. Ludowa 38A-B 5. Przynależność administracyjna województwo opolskie powiat namysłowski gmina Świerczów 6. Formy ochrony Ochrona na podstawie miejscowego planu zagospodarowania przestrzennego 7. Opracowanie karty (autor, data i podpis)
Widok na dom od strony wschodniej			Bartłomiej Stawiarski, 14.05.2013 r.

GEZ	KARTA ADRESOWA GMINNEJ EWIDENCJI ZABYTKÓW		3. Miejscowość BIESTRZYKOWICE
1. Nazwa DOM	2. Czas powstania XIX w.		
8. Fotografia z opisem wskazującym orientację albo mapa z zaznaczonym stanowiskiem archeologicznym			4. Adres ul. Ludowa 40-42 5. Przynależność administracyjna województwo opolskie powiat namysłowski gmina Świerczów 6. Formy ochrony Ochrona na podstawie miejscowego planu zagospodarowania przestrzennego 7. Opracowanie karty (autor, data i podpis)
			Bartłomiej Stawiarski, 14.05.2013 r.


Widok na dom od strony południowo-wschodniej

GEZ	KARTA ADRESOWA GMINNEJ EWIDENCJI ZABYTKÓW		3. Miejscowość BIESTRZYKOWICE
1. Nazwa DOM - CZWORAK	2. Czas powstania XIX w.		
8. Fotografia z opisem wskazującym orientację albo mapa z zaznaczonym stanowiskiem archeologicznym		4. Adres ul. Ludowa 44-46	5. Przynależność administracyjna województwo opolskie powiat namysłowski gmina Świerczów
Widok na dom od strony zachodniej		6. Formy ochrony Ochrona na podstawie miejscowego planu zagospodarowania przestrzennego	7. Opracowanie karty (autor, data i podpis) Bartłomiej Stawiarski, 14.05.2013 r.



GEZ	KARTA ADRESOWA GMINNEJ EWIDENCJI ZABYTKÓW		3. Miejscowość BIESTRZYKOWICE
1. Nazwa OBORA	2. Czas powstania XIX w.	4. Adres ul. Ludowa, obok nr. 40-42	
8. Fotografia z opisem wskazującym orientację albo mapa z zaznaczonym stanowiskiem archeologicznym		5. Przynależność administracyjna województwo opolskie powiat namysłowski gmina Świerczów	
Widok na oborę od strony południowej		6. Formy ochrony Ochrona na podstawie miejscowego planu zagospodarowania przestrzennego	
		7. Opracowanie karty (autor, data i podpis) Bartłomiej Stawiarski, 14.05.2013 r.	



GEZ	KARTA ADRESOWA GMINNEJ EWIDENCJI ZABYTKÓW		3. Miejscowość BIESTRZYKOWICE
1. Nazwa KUŹNIA	2. Czas powstania XIX w.		
8. Fotografia z opisem wskazującym orientację albo mapa z zaznaczonym stanowiskiem archeologicznym 			4. Adres ul. Ludowa 47
			5. Przynależność administracyjna województwo opolskie powiat namysłowski gmina Świerczów
			6. Formy ochrony Ochrona na podstawie miejscowego planu zagospodarowania przestrzennego
			7. Opracowanie karty (autor, data i podpis) Bartłomiej Stawiarski, 14.05.2013 r.

Widok na kuźnię od strony zachodniej

GEZ

KARTA ADRESOWA GMINNEJ EWIDENCJI ZABYTKÓW

3. Miejscowość

BIESTRZYKOWICE

1. Nazwa

PARK w zespole dworskim

2. Czas powstania

XVIII w.

8. Fotografia z opisem wskazującym orientację albo mapa z zaznaczonym stanowiskiem archeologicznym



Widok na park od strony wschodniej

4. Adres

Ul. Ludowa

5. Przynależność administracyjna

województwo
opolskie

powiat
namysłowski

gmina
Świerczów

6. Formy ochrony

Numer rejestru 1099/66 z 20.01.1966 r.,
33/78 z 17.11.1978 r. oraz 185/50 z
31.05.1950 r.

7. Opracowanie karty (autor, data i podpis)

Bartłomiej Stawiarski, 13.05.2013 r.

GEZ

KARTA ADRESOWA GMINNEJ EWIDENCJI ZABYTKÓW

3. Miejscowość

BIESTRZYKOWICE

1. Nazwa

DWÓR w zespole dworskim

2. Czas powstania

XVIII w.

8. Fotografia z opisem wskazującym orientację albo mapa z zaznaczonym stanowiskiem archeologicznym

4. Adres

Ul. Ludowa

5. Przynależność administracyjna

województwo
opolskie

powiat
namysłowski

gmina
Świerczów

6. Formy ochrony

Numer rejestru 1099/66 z 20.01.1966 r.

7. Opracowanie karty (autor, data i podpis)

Bartłomiej Stawiarski, 13.05.2013 r.



Widok na dwór od strony południowo-wschodniej

GEZ

KARTA ADRESOWA GMINNEJ EWIDENCJI ZABYTKÓW

3. Miejscowość

BIESTRZYKOWICE

1. Nazwa

OFICYNA DWORSKA w zespole pałacowym

2. Czas powstania

pocz. XX w.

8. Fotografia z opisem wskazującym orientację albo mapa z zaznaczonym stanowiskiem archeologicznym



Widok na oficynę od strony południowo-zachodniej

4. Adres

Ul. Ludowa (obok dworu)

5. Przynależność administracyjna

województwo
opolskie

powiat
namysłowski

gmina
Świerczów

6. Formy ochrony

Numer rejestru 2013/76 z 13.03.1976 r.

7. Opracowanie karty (autor, data i podpis)

Bartłomiej Stawiarski, 13.05.2013 r.

GEZ	KARTA ADRESOWA GMINNEJ EWIDENCJI ZABYTKÓW		3. Miejscowość BIESTRZYKOWICE
1. Nazwa TRAFOSTACJA	2. Czas powstania ok. 1925 r.		
8. Fotografia z opisem wskazującym orientację albo mapa z zaznaczonym stanowiskiem archeologicznym		4. Adres ul. Łączna	5. Przynależność administracyjna województwo opolskie powiat namysłowski gmina Świerczów
Widok na trafostację od strony południowej		6. Formy ochrony Ochrona na podstawie miejscowego planu zagospodarowania przestrzennego	7. Opracowanie karty (autor, data i podpis) Bartłomiej Stawiarski, 14.05.2013 r.



GEZ	KARTA ADRESOWA GMINNEJ EWIDENCJI ZABYTKÓW		3. Miejscowość BIESTRZYKOWICE
1. Nazwa DOM	2. Czas powstania XIX w.		
8. Fotografia z opisem wskazującym orientację albo mapa z zaznaczonym stanowiskiem archeologicznym			4. Adres ul. Spacerowa 1 5. Przynależność administracyjna województwo opolskie powiat namysłowski gmina Świerczów 6. Formy ochrony Ochrona na podstawie miejscowego planu zagospodarowania przestrzennego
			7. Opracowanie karty (autor, data i podpis) Bartłomiej Stawiarski, 14.05.2013 r.

Widok na dom od strony południowej

GEZ

KARTA ADRESOWA GMINNEJ EWIDENCJI ZABYTKÓW

3. Miejscowość

BIESTRZYKOWICE

1. Nazwa

KOŚCIÓŁ PARAFIALNY P.W. WNIEBOWZIĘCIA NMP

2. Czas powstania

1639, 1839 r.

8. Fotografia z opisem wskazującym orientację albo mapa z zaznaczonym stanowiskiem archeologicznym



Widok na kościół od strony południowej

4. Adres

Przy wjeździe do wsi od strony Namysłowa

5. Przynależność administracyjna

województwo
opolskie

powiat
namysłowski

gmina
Świerczów

6. Formy ochrony

Numer rejestru 1101/66 z 04.02.1966 r.

7. Opracowanie karty (autor, data i podpis)

Bartłomiej Stawiarski, 13.05.2013 r.

GEZ	KARTA ADRESOWA GMINNEJ EWIDENCJI ZABYTKÓW		3. Miejscowość BIESTRZYKOWICE
1. Nazwa PLEBANIA	2. Czas powstania POŁ. XIX w.		
8. Fotografia z opisem wskazującym orientację albo mapa z zaznaczonym stanowiskiem archeologicznym 			4. Adres ul. GŁÓWNA Nr 2 5. Przynależność administracyjna województwo opolskie powiat namysłowski gmina Świerczów 6. Formy ochrony Ochrona na podstawie miejscowego planu zagospodarowania przestrzennego 7. Opracowanie karty (autor, data i podpis) Bartłomiej Stawiarski, 15.11.2013 r.

Widok od strony południowo - wschodniej

GEZ	KARTA ADRESOWA GMINNEJ EWIDENCJI ZABYTKÓW		3. Miejscowość BIESTRZYKOWICE
1. Nazwa BRAMKA w ogrodzeniu wokół kościoła	2. Czas powstania XIX w.		
8. Fotografia z opisem wskazującym orientację albo mapa z zaznaczonym stanowiskiem archeologicznym			4. Adres w pobliżu kościoła parafialnego p. w. Wniebowzięcia NMP
			5. Przynależność administracyjna województwo opolskie powiat namysłowski gmina Świerczów
			6. Formy ochrony Ochrona na podstawie miejscowego planu zagospodarowania przestrzennego
			7. Opracowanie karty (autor, data i podpis) Bartłomiej Stawiarski, 14.05.2013 r.

Widok na bramkę od strony zachodniej

GEZ	KARTA ADRESOWA GMINNEJ EWIDENCJI ZABYTKÓW		3. Miejscowość BIESTRZYKOWICE
1. Nazwa KOLUMNA Z FIGURĄ PANA JEZUSA		2. Czas powstania 2. poł. XVIII w.	
8. Fotografia z opisem wskazującym orientację albo mapa z zaznaczonym stanowiskiem archeologicznym			4. Adres w pobliżu kościoła parafialnego p. w. Wniebowzięcia NMP – ogród plebanii
			5. Przynależność administracyjna województwo opolskie powiat namysłowski gmina Świerców
Widok na kolumnę od strony północno-zachodniej			6. Formy ochrony Ochrona na podstawie miejscowego planu zagospodarowania przestrzennego
			7. Opracowanie karty (autor, data i podpis) Bartłomiej Stawiarski, 14.05.2013 r.

GEZ

KARTA ADRESOWA GMINNEJ EWIDENCJI ZABYTKÓW

3. Miejscowość

BIESTRZYKOWICE

1. Nazwa

STAJNIA w zespole dworskim

2. Czas powstania

XIX w.

8. Fotografia z opisem wskazującym orientację albo mapa z zaznaczonym stanowiskiem archeologicznym

Obiekt nie istnieje

4. Adres

Ul. Lipowa

5. Przynależność administracyjna

województwo
opolskie

powiat
namysłowski

gmina
Świerczów

6. Formy ochrony

Numer rejestru 1099/66 z 20.01.1966 r.

7. Opracowanie karty (autor, data i podpis)

Bartłomiej Stawiarski, 13.05.2013 r.