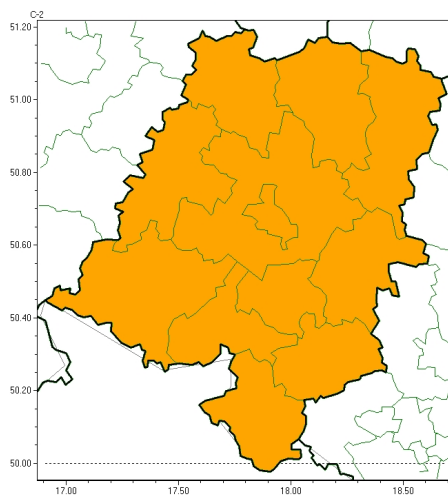




Silny wiatr

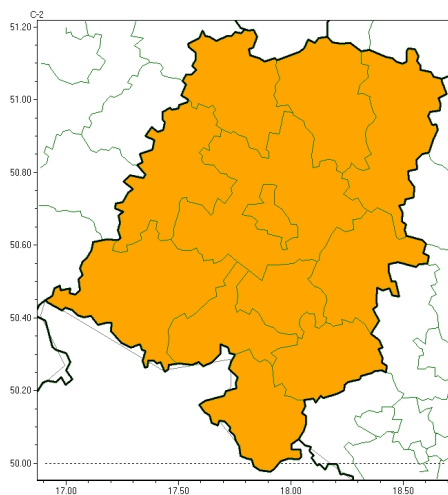


**PROGNOZA NIEBEZPIECZNYCH ZJAWISK METEOROLOGICZNYCH
NA PIERWSZ DOB**

Obszar	Województwo opolskie
Wa no (cz. urz.)	od godz. 07:30 dnia 21.12.2023 (czwartek) do godz. 07:30 dnia 22.12.2023 (pi tek)
Zjawisko/stopie zagrożenia Kryteria	Silny wiatr/2 (wszystkie powiaty) Silny wiatr o redniej pr dko ci do 85 km/h lub porywy wiatru o pr dko ci do 115 km/h.



Silny wiatr

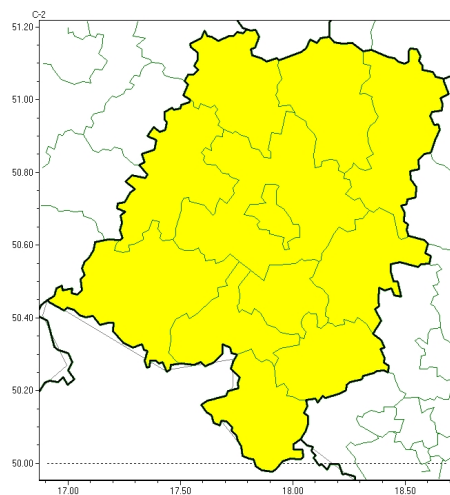


**PROGNOZA NIEBEZPIECZNYCH ZJAWISK METEOROLOGICZNYCH
NA DRUG DOB**

Obszar	Województwo opolskie
Wa no (cz. urz.)	od godz. 07:30 dnia 22.12.2023 (pi tek) do godz. 07:30 dnia 23.12.2023 (sobota)
Zjawisko/stopie zagrożenia Kryteria	Silny wiatr/2 (wszystkie powiaty) Silny wiatr o redniej pr dko ci do 85 km/h lub porywy wiatru o pr dko ci do 115 km/h.



Opady marznące

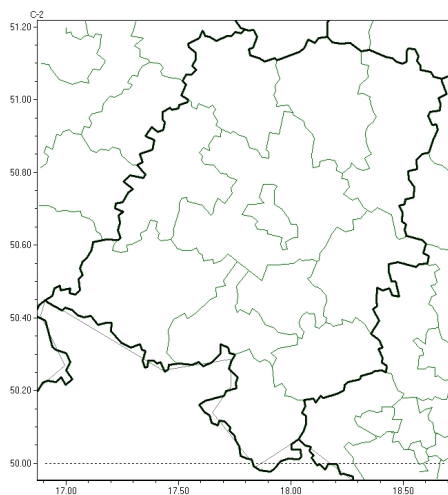


**PROGNOZA NIEBEZPIECZNYCH ZJAWISK METEOROLOGICZNYCH
NA TRZECI DOB**

Obszar	Województwo opolskie
Wa no (cz. urz.)	od godz. 07:30 dnia 23.12.2023 (sobota) do godz. 07:30 dnia 24.12.2023 (niedziela)
Zjawisko/stopie zagrożenia Kryteria	Opady marznące/1 (wszystkie powiaty) Słabe opady marznące deszczu lub mawki, trwające nie dłużej niż 12 godzin i powodujące gołoled.



Brak niebezpiecznych zjawisk



**PROGNOZA NIEBEZPIECZNYCH ZJAWISK METEOROLOGICZNYCH
NA CZWART DOB**

Obszar	Województwo opolskie
Wa no (cz. urz.)	od godz. 07:30 dnia 24.12.2023 (niedziela) do godz. 07:30 dnia 25.12.2023 (poniedziałek)
Zjawisko/stopie zagrożenia Kryteria	Nie przewiduje si -

Godzina i data wydania	godz. 14:37 dnia 20.12.2023
Uwagi	Prognoza niebezpiecznych zjawisk meteorologicznych jest informacj orientacyjn .Wydawanie depeszy OSTRZE ENIE uniewa nia i anuluje wszystkie informacje dotycz ce tego samego okresu i zjawiska zawarte w prognozie. Sprawd aktualne ostrze enia oraz tekstow prognoz synoptyczn .

Opracowanie niniejsze i jego format, jako przedmiot prawa autorskiego podlega ochronie prawnej, zgodnie z przepisami ustawy z dnia 4 lutego 1994r o prawie autorskim i prawach pokrewnych (dz. U. z 2006 r. Nr 90, poz. 631 z pó n. zm.).

Wszelkie dalsze udost pnianie, rozpowszechnianie (przedruk, kopiowanie, wiadomo sms) jest dozwolone wył cznie w formie dosłownej z bezwzgl dnym wskazaniem ró dła informacji tj. IMGW-PIB.