



Instytut Meteorologii i Gospodarki Wodnej - Państwowy Instytut Badawczy

**Centralne Biuro Prognoz Meteorologicznych w Warszawie**

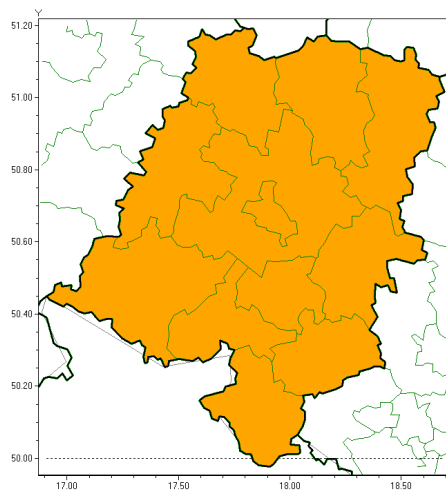
01-673 Warszawa ul. Podleńna 61

tel: 22-5694150, fax: 22-8345097

email: [synoptyk.kraju@imgw.pl](mailto:synoptyk.kraju@imgw.pl)

www: [www.imgw.pl](http://www.imgw.pl)

Upał

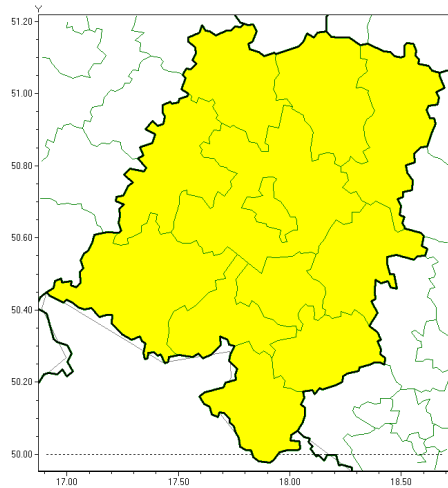


**PROGNOZA NIEBEZPIECZNYCH ZJAWISK METEOROLOGICZNYCH  
NA PIERWSZ DOB**

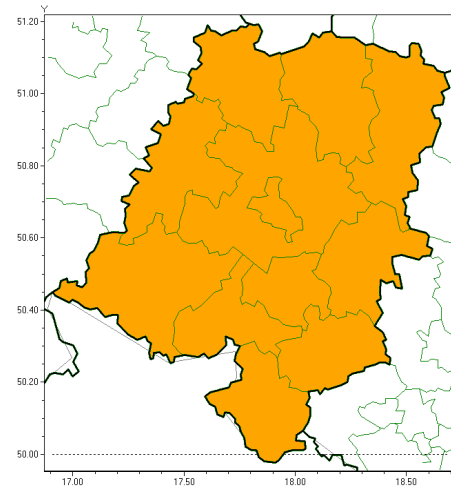
|  |  |
|--|--|
| <b>Obszar</b>                                  | Województwo opolskie   |
| <b>Ważność (cz. urz.)</b>                      | od godz. 07:30 dnia 13.07.2021 (wtorek)<br>do godz. 07:30 dnia 14.07.2021 (roda)   |
| <b>Zjawisko/stopec zagrożenia<br/>Kryteria</b> | <b>Upał/2</b> (wszystkie powiaty)<br>Temperatura maksymalna przez przynajmniej dwa kolejne dni 30-34°C, temperatura minimalna w nocy powyżej 18°C. |



Burze z gradem



Upał



**PROGNOZA NIEBEZPIECZNYCH ZJAWISK METEOROLOGICZNYCH  
NA DRUGI DOB**

|  |   |
|--|---|
| <b>Obszar</b>                                | Województwo opolskie  |
| <b>Ważność (cz. urz.)</b>                    | od godz. 07:30 dnia 14.07.2021 (roda)<br>do godz. 07:30 dnia 15.07.2021 (czwartek)  |
| <b>Zjawisko/stopecie zagrożenia Kryteria</b> | <p><b>Burze z gradem/1</b> (wszystkie powiaty)<br/>Burze z opadami deszczu 20-30 mm, lokalnie do 40 mm lub porywami wiatru o prędkości 70-90 km/h. Lokalnie opady gradu.</p> <p><b>Upał/2</b> (wszystkie powiaty)<br/>Temperatura maksymalna przez przynajmniej dwa kolejne dni 30-34°C, temperatura minimalna w nocy powyżej 18°C.</p> |



Instytut Meteorologii i Gospodarki Wodnej - Państwowy Instytut Badawczy

**Centralne Biuro Prognoz Meteorologicznych w Warszawie**

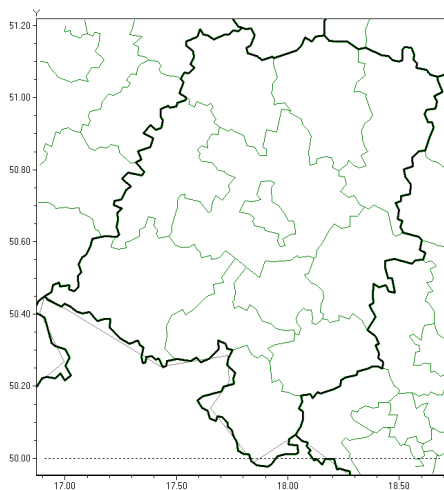
01-673 Warszawa ul. Podleńna 61

tel: 22-5694150, fax: 22-8345097

email: [synoptyk.kraju@imgw.pl](mailto:synoptyk.kraju@imgw.pl)

www: [www.imgw.pl](http://www.imgw.pl)

Brak niebezpiecznych zjawisk

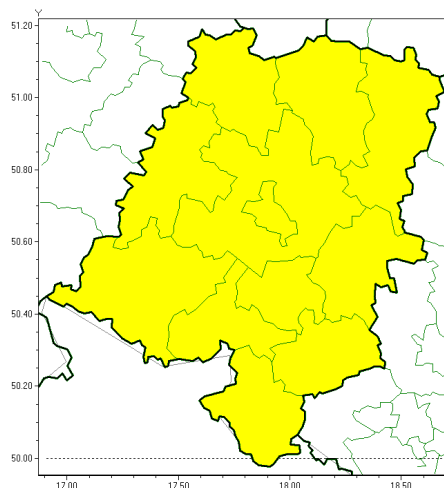


**PROGNOZA NIEBEZPIECZNYCH ZJAWISK METEOROLOGICZNYCH  
NA TRZECI DOB**

|  |  |
|--|--|
| <b>Obszar</b>                                  | Województwo opolskie   |
| <b>Ważność (cz. urz.)</b>                      | od godz. 07:30 dnia 15.07.2021 (czwartek)<br>do godz. 07:30 dnia 16.07.2021 (piątek) |
| <b>Zjawisko/stopec zagrożenia<br/>Kryteria</b> | Nie przewiduje się /-  |



Burze



**PROGNOZA NIEBEZPIECZNYCH ZJAWISK METEOROLOGICZNYCH**

**NA CZWARTAK DOB**

|   |   |
|---|---|
| <b>Obszar</b>                                   | Województwo opolskie  |
| <b>Ważność (cz. urz.)</b>                       | od godz. 07:30 dnia 16.07.2021 (piątek)<br>do godz. 07:30 dnia 17.07.2021 (sobota)  |
| <b>Zjawisko/stopień zagrożenia<br/>Kryteria</b> | <b>Burze/1</b> (wszystkie powiaty)<br>Burze z opadami deszczu 20-30 mm, lokalnie do 40 mm lub porywami wiatru o prędkości 70-90 km/h. |

|                                  |   |
|----------------------------------|---|
| <b>Dyżurny synoptyk IMGW-PIB</b> | Marek Kurowski  |
| <b>Godzina i data wydania</b>    | godz. 14:33 dnia 12.07.2021   |
| <b>Uwagi</b>                     | Prognoza niebezpiecznych zjawisk meteorologicznych jest informacją orientacyjną. Wydawanie depeszy OSTRZEŻENIE uniemożliwia i anuluje wszystkie informacje dotyczące tego samego okresu i zjawiska zawarte w prognozie. <b>Sprawdź aktualne ostrzeżenia oraz tekstów prognoz synoptycznych.</b> |

Opracowanie niniejsze i jego format, jako przedmiot prawa autorskiego podlega ochronie prawnej, zgodnie z przepisami ustawy z dnia 4 lutego 1994r o prawie autorskim i prawach pokrewnych (dz. U. z 2006 r. Nr 90, poz. 631 z późn. zm.).

Wszelkie dalsze udostępnianie, rozpowszechnianie (przedruk, kopiowanie, wiadomości sms) jest dozwolone wyłącznie w formie dosłownej z bezwzględnym wskazaniem źródła informacji tj. IMGW-PIB.