








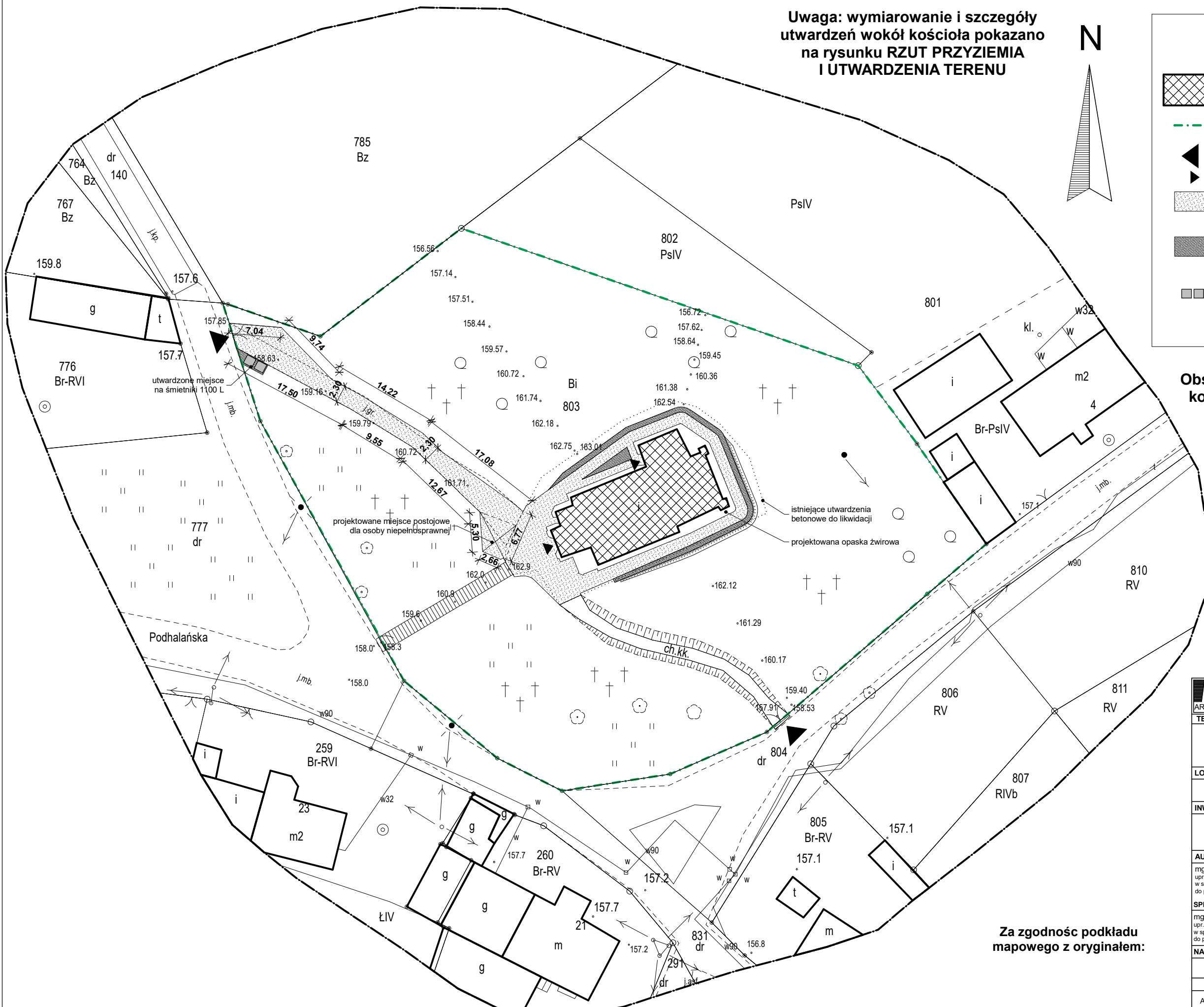
Uwaga: wymiarowanie i szczegóły utwardzeń wokół kościoła pokazano na rysunku RZUT PRZYZIEMIA I UTWARDZENIA TERENU



LEGENDA

-  REMONTOWANY KOŚCIÓŁ
-  GRANICA OPRACOWANIA I DZIAŁKI
- OBSZAR ODDZIAŁYWANIA OBIEKTU
-  ISTNIEJĄCY WJAZD NA DZIAŁKĘ
-  ISTNIEJĄCE WEJŚCIA DO KOŚCIOŁA
-  PROJEKTOWANA ZMIANA NAWIERZCHNI
ISTNIEJĄCYCH UTWARDZEŃ
BETONOWYCH NA KOSTKĘ GRANITOWĄ
-  PROJEKTOWANA ZMIANA NAWIERZCHNI
ISTNIEJĄCYCH UTWARDZEŃ
BETONOWYCH NA GRYS BAZALTOWY
-  PROJEKTOWANE UTWARDZONE MIEJSCA
NA ŚMIETNIKI 1100 LITRÓW
(min. 3m od granicy działki,
10m od okien i drzwi)

Obszar oddziaływania budynku kościoła mieści się w całości na działce 803



Za zgodność podkładu mapowego z oryginałem:

 Pracownia Projektowa "Archi-S" mgr inż. arch. Stefan Zdziej 46-020 Czarnowousy, ul. Wolności 22 tel. 0 880 586 279		
TEMAT		
PROJEKT ARCHITEKTONICZNO - BUDOWLANY REMONTU KOŚCIOŁA I ZAGOSPODAROWANIA DZIAŁKI		
LOKALIZACJA:		
46-100 Dąbrowa, ul. Kościelna działka nr 803		
INWESTOR		
Rzymskokatolicka Parafia pw. Najświętszego Serca Pana Jezusa ul. Opolska 14, 46-112 Świerców		
AUTOR:		PODPIS:
mgr inż. arch. Stefan Zdziej upr.nr 10/OPOKK/2011 w specjalności architektonicznej do projektowania bez ograniczeń		 mgr inż. arch. Jerzy Supruniuk upr.nr OP/61/90 w specjalności architektonicznej do projektowania bez ograniczeń
SPRAWDZAJĄCY:		
NAZWA RYS:		
PROJEKT ZAGOSPODAROWANIA DZIAŁKI		
BRANŻA:	NR RYS:	SKALA:
ARCHITEKTURA	01	1:500

kwiecień 2016