


Załącznik Nr 1
do Uchwały Nr XXXIII/229/2010
Rady Gminy w Świerczowie
z dnia 25 marca 2010 r.

PROGRAM ROZWOJU OBSZARÓW WIEJSKICH
NA LATA 2007-2013
„ODNOWA I ROZWÓJ WSI”



PLAN ODNOWY
MIEJSCOWOŚCI DĄBROWA
NA LATA 2010-2017





PLAN ODNOWY MIEJSCOWOŚCI - DĄBROWA - GMINA ŚWIERCZÓW

I. Charakterystyka miejscowości

1. Położenie miejscowości i przynależność administracyjna.

Sołectwo Dąbrowa położone jest w północnej części województwa opolskiego, w powiecie namysłowskim, w gminie Świerczów przy drodze powiatowej Domaszowice - Mąkoszyce. Większość obszaru zajmują lasy państwowe Nadleśnictwa Namysłów – w granicach Stobrawskiego Parku Krajobrazowego. Sąsiaduje z sołectwami: Świerczów, Starościń, Miejsce, Biestrzykowice, Zbica, Domaradz.

Według regionalizacji geograficzno – fizycznej Kondrackiego, obszar wsi zaliczony jest do dwóch mezoregionów: Równiny Stobrawskiej (południowo - wschodnia część) oraz Wzgórz Świerczowskich (część południowo- zachodnia).

Obydwa mezoregiony należą do makroregionów Niziny Śląskiej.


2. Powierzchnia i liczba ludności.

Powierzchnia sołectwa - 1 591,65 ha.

Ludność – 689 mieszkańców (31.12.2009).

3. Historia miejscowości

Dąbrowa to największa wieś w gminie Świerczów oddalona 16 kilometrów od Namysłowa , ulicówka - zabudowania zlokalizowane są przy głównych ulicach wiejskich: Główna, Kluczborska, Kolejowa, Podhalańska okalające w przeszłości zespół pałacowo – parkowy, zabudowania folwarczne i kościół p.w. św. Jadwigi jako centrum miejscowości. Od zachodu granicę miejscowości wyznaczała linia kolejowa z Jełowej do Namysłowa.



PLAN ODNOWY MIEJSCOWOŚCI - DĄBROWA - GMINA ŚWIERCZÓW

Na terenie dzisiejszej Dąbrowy intensyfikację osadnictwa, połączoną ze stanem równowagi pomiędzy hodowlą i rolniczą formą gospodarki, przynoszą młodsze okresy epoki brązu i wczesna epoka żelaza (okres halszycki). To właśnie wówczas Śląsk należał do najlepiej rozwijających się obszarów objętych tzw. kulturą łużycką (ok. 1200-500 r. p.n.e.). Stanowiska archeologiczne z tego okresu, których charakterystyczną cechą stanowi choćby pojawienie się bogato wyposażonych grobów starszyny rodowo – plemiennej (grobowiec komorowy na cmentarzysku birtualnym w Dąbrowie oraz grodów – nieznanej dotąd formy osadniczej na ziemi namysłowskiej sugerują, że w dolinie Stobrawy istniały dobre warunki do zamieszkania. Ludności kultury łużyckiej w owym czasie przyszło się zmagać z nadchodzącymi z południa niszczycielskimi najazdami Scytów. Z czasem kultura łużycka zaczęła ustępować, pod naporem rozpowszechniającego się od północy kultury pomorskiej (groby skrzynkowe) oraz wpływ wysoko rozwijającej się cywilizacji celtyckiej (proces latynizacji) na gospodarke, stosunki społeczne, kulturę materialną i duchową otaczających ją ludów, który był ogromny i długotrwały. Ponowne wykształcenie się wyraźnych skupisk osadniczych na terenie ziemi namysłowskiej nie nastąpiło wcześniej jak pod koniec okresu przedrzymskiego (lateńskiego) a więc około 2000 lat temu (stanowisko archeologiczne – osada z III-IV wieku). Z niewiadomych przyczyn teren w dolinie Stobrawy i nie tylko opuścili jej mieszkańcy. Na teren opustoszałego, względnie pustego Śląska w VII wieku wkroczyli Słowianie, ale ze względu na duże zalesienie, teren w dolinie Stobrawy długo pozostawał niezamieszkały, dopiero pomiędzy X-XIII wiekiem śmieiej osiedlano się w rejonie Stobrawy.

Pierwsze wzmianki o wsi pochodzą z początków XIII wieku. Stanowiła własność biskupstwa wrocławskiego później księstwa wrocławskiego. Pierwsza wzmianka około 1300 roku jako Dambrowa, Dambere. I lokacja przed 1360 rokiem, II lokacja 1497 rok. W roku 1329 i 1375 jako właściciel Dąbrowy wymieniany jest Mikołaj



PLAN ODNOWY MIEJSCOWOŚCI - DĄBROWA – GMINA ŚWIERCZÓW

Samborowic, który posiadał dobra rycerskie w pobliskim Świerczowie. Dawny zespół dworski, pierwotnie był osadą plemienną, pochodzącą z ok. X- XII w. Świadczą o tym liczne wykopaliska archeologiczne. Osada spełniała także rolę cmentarzyska i miejsca kultu. Średniowieczna siedziba dworska znajdowała się na zapleczu, w pobliżu dzisiejszej Zlewni Mleka, na terenie parku.

W średniowieczu wieś należała do niewielkiego kompleksu dóbr Świerczów, obejmującego miasteczko Miejsce oraz wsie Świerczów, Biestrzykowice, Dąbrowa, Miodary i Gola. Aż do końca XVII wieku pozostawał on w rękach rodziny pierwszego znanego nam właściciela Mikołaja Kotulińskiego, barona z Jelcza. To pojawienie się Kotulińskich na Świerczowie równało się wysunięciu roszczeń do wyszynku własnego piwa w miejsce nakazywanego produktu namysłowskiego. Jednak rzeczywiście nadany im przez Władysława Jagiellończyka przywilej, zezwalający na warzenie piwa i trzymanie rzemieślników (potwierdzony w 1503 r.), pomógł dopiero 21 lipca 1601 roku. Orzeczenie, wydane wtedy w imieniu rady wrocławskiej jako starosty księstwa wrocławskiego, ostatecznie przyznało Kotulińskim (von Kottolynsky) prawo do piwowarstwa, posiadania rzemieślników i targu soli na terenie „miasteczka Świerczów”, zaś we wsiach Dąbrowa, Biestrzykowice, Miodary i Gola, grono rzemieślników ograniczono do jednego kowala, tkacza, krawca, szewca i piekarza, pracujących tylko na potrzeby miejscowe i nie utrzymujących, poza kowalami i tkaczami, czeladników. Dla tutejszych karczmarzy alternatywą dla piwa świerczowskiego miało pozostać tylko piwo namysłowskie.

Pokój westfalski ograniczał swobodę kultu protestanckiego na Śląsku. Dnia 27 VII 1653 r. zebranych na ratuszu namysłowskim duchownym i nauczycielom ewangelickim odczytano rozkaz cesarski, zakazujący odprawiania nabożeństw niekatolickich na terenie okręgu. Rzeczywista redukcja, czyli w praktyce restytucja świątyń Kościołowi rzymskiemu rozpoczęła się dopiero 24.II.1654 r. Nastąpiły szykany i zmuszono duchownych ewangelickich do



PLAN ODNOWY MIEJSCOWOŚCI - DĄBROWA – GMINA ŚWIERCZÓW

opuszczenia terenu ziemi namysłowskiej. W 1654 roku Kościół w Biestrzykowicach ponownie przejmują katolicy.

Zwrot „rekatolizacja świątyń” w przypadku ziemi namysłowskiej nie jest zbyt ścisły. Dominowały tu kościoły drewniane, a więc wzniesione z środków nietrwałych, niszczone przez pożary i z braku właściwej konserwacji. Prawie każdy z tutejszych kościołów wznoszony był kilkakrotnie całkowicie na nowo.


Powstały też dwa renesansowe kościoły murowane: w Biestrzykowicach (1639) i Dąbrowie (ok. 1600). Odbieranie świątyni o której miano świadomość, że wzniesiono ją siłami parafian czy protestanckiego kolatora, odczuwane było więc szczególnie dotkliwie. Dla większości przejętych świątyń nie posiadano odpowiedniej obsady kapłańskiej. Wizytacja przeprowadzona przez biskupa pomocniczego Karola Franciszka Nearda w 1666 r. wynika, że nabożeństwa i kazania odbywały się tylko raz na kilka tygodni, a katechizacji w ogóle nie prowadzono. Oficjalnie zadekretowana kontrreformacja ograniczała się przede wszystkim do pozbawienia protestantów możliwości korzystania z wyznaniowej posługi religijnej, przymuszania do chrzczenia dzieci w kościele katolickim i posyłania ich do katolickiej szkoły, wreszcie do grzebania zmarłych na parafialnym cmentarzu i do uiszczania opłat katolickiemu duchowieństwu. W protokole powizytacyjnym opisano próby biernego oporu przeciwko takim zarządzeniom. W parafii Biestrzykowice dziedzice czytali we dworze swym poddanym i domownikom lekturę protestancką, jeszcze gdzie indziej chłopci, gdyby nie nakaz świątłego pana, nie posyłałiby swoich dzieci do szkoły. Dziedzice zatrzymali akta i sprzęty z zredukowanych kościołów: Dąbrowa – Leonard von Prittwitz.

Kościół archiprezbiteriatu namysłowskiego w świetle wizytacji z 1666 roku: -

Kościół parafialny: Biestrzykowice;

- kościół podporządkowany: Dąbrowa, Miejsce, Bąkowice, Gola;

- rodzaj budowli: Biestrzykowice – murowana, Dąbrowa – murowana, Miejsce -



PLAN ODNOWY MIEJSCOWOŚCI - DĄBROWA - GMINA ŚWIERCZÓW

patron: Biestrzykowice – baron Daniel Kotuliński, Dąbrowa – Leonard von Prittwitz, Miejsce – Baron Banner;

- proboszcz (miejsce pochodzenia): Biestrzykowice - Krzysztof Daniel Piltz -
kapelan, wikariusz (miejsce pochodzenia): Biestrzykowice – Mateusz Zgorzelski,
- wyznanie parafian: Biestrzykowice – protestanci, Dąbrowa – protestanci;

Początkowo liczba katolików przyrastał przede wszystkim dzięki zjawisku migracji ludności. Napływali katolicy związani z aparatem kościelnym, państwowym, wojskiem, służbą domową, ewangelicy przenosili się do księstw brzeskiego i oleśnickiego, a nawet do Polski do Kępna. Jednak przede wszystkim migracje w trakcie i tuż po wojnie 30-letniej miały podłoże społeczno-ekonomiczne. Wizytacja dekanatu z 1666 r. donosiła o ucieczkach kmieci i zagrodników z Dąbrowy i 12 w Biestrzykowic. Dobra folwarczne Gola powstały całkowicie na bazie dawnej własności kmieci. W wielu parafiach katolicka była tylko służba kościelna. Odwrócenie takiego stanu rzeczy mogło nadejść dopiero po kilkudziesięciu latach, kiedy wraz z wymianą pokoleniową zmienił się stosunek miejscowej ludności do nacisku ze strony władz i duchownych katolickich, a wraz z wyciszeniem animozji międzywyznaniowej przychodziła tolerancja dla zjawiska konwersji.

Zupełnie niespodziewanym skutkiem rekatolizacji archiprezbiteriatu namysłowskiego było wzmocnienie żywiołu polskiego. Na Dolnym Śląsku brakowało kapłanów. Większość przysłanych księży była dwujęzyczna lub znała tylko język polski.

W 1706 roku wymierzono nową milę, w której zasięgu obowiązywały miejskie monopole gospodarcze (Bannmeide). W ich wyniku powstały lub uzyskały samodzielność piwną karczmy w: Dąbrowie. Poza karczmarstwem i piwowarstwem, ograniczenia wynikające z prawa mili dotyczyły też wszelkich innych sfer działalności rzemieślniczej. W okresie wczesnonowożytnym stawało się to zwykle zarzewiem konfliktów między rzemiosłem cechowym a pokątnym, znajdującym



PLAN ODNOWY MIEJSCOWOŚCI - DĄBROWA - GMINA ŚWIERCZÓW


schronienie w jurydykach kościelnych i szlacheckich nas terenach podmiejskich.

Według mili namysłowskiej, karczmy na terenie weichbildu /przedmieścia – najbliższa okolica/ mogły prowadzić wyszynk tylko piwa namysłowskiego. W drodze indywidualnych przywilejów posiadaczy ziemskich z tego ograniczenia wyłączono z czasem Dąbrowę, Miejsce, Biestrzykowice, Miodary, Bąkowice na południowych krańcach ziemi.

Właścicielami Dąbrowy w XVI i XVII w. była zamożna rodzina Kotulińskich, która wybudowała dworek (w miejscu dzisiejszej szkoły podstawowej). Około 1600 roku powstał też kościół ewangelicki, który został dobudowany do istniejącej kaplicy p.w. Św. Jadwigi.

W 1653 roku w Miodarach (Hönigern) powstaje parafia ewangelicka, licząca 2436 ewangelików. Do parafii należą miejscowości: Biestrzykowice, Jastrzębie, Żaba, Świerczów, Miejsce, Dąbrowa, Staroścín, Siemysłów, Wielka Kolonia i Mała Kolonia. Patronat nad parafią miał właściciel dóbr ziemskich baron von Prittwitz.

W ostatnim ćwierćwieczu XVII w. i w wieku XVIII Dąbrowa należała do rodziny Prittwitz, której członkowie rozbudowali dworek, przemianowując go na pałac. W połowie XVII w. nastąpiło przejęcie kościoła przez katolików. Przy dworze-pałacu użytkowany ogród przekształcono w park. Dalsze zmiany w zespole pałacowo-parkowym nastąpiły po kolejnej zmianie właściciela, którym od 1792 roku był Carl Ernest Lumfer, najprawdopodobniej skoligacony z rodziną Prittwitz (kamienny nagrobek znajduje się przy kościele, a na nim, w górnej części dwa kartusze herbowe). Park krajobrazowy został ukształtowany na początku XIX wieku. W końcu XIX wieku znowu zmieniają się właściciele, majątek nabywa rodzina Spiegel. W jej rękach pozostaje do 1926 roku kiedy to w drodze spadkobrania otrzymuje go rodzina v.Heydebrand posiadająca także majątek w Jastrzębiu Heydebrandowie władają majątkiem w Dąbrowie do roku 1945. Po wyzwoleniu pałac został spalony przez żołnierzy radzieckich, którzy w ten sposób reagowali na działalność organizacji dywersyjno-sabotażowej w rejonie powiatu namysłowskiego.



PLAN ODNOWY MIEJSCOWOŚCI - DĄBROWA - GMINA ŚWIERCZÓW

W 1826 roku powstaje w Dąbrowie podstawowa szkoła katolicka, natomiast od dawna istniała tu szkoła ewangelicka.

W latach 1866-1868 towarzystwo prywatne zbudowało linię kolejową Wrocław – Namysłów – Jełowa; kolej tę później upaństwowiono. W roku 1899 zbudowano kolej do Opoła. W upalnych miesiącach letnich w lipcu i sierpniu 1873 roku wybuchła w Dąbrowie epidemia cholery. Zarazek tej strasznej choroby został zawleczony do wsi w starej odzieży. Wtedy bowiem żył w Dąbrowie niejaki Jebok, który we Wrocławiu prowadził sklep ze starą konfekcją. Z jego domu zaraza szybko się rozprzestrzeniła się na domy sąsiednie i na całą wieś. Zmarłych grzebano wczesnym rankiem lub o zmierzchu poza wsią na piaszczystym pagórku, które na przedwojennych mapach było umiejscowiane.


1 stycznia 1874 roku - wprowadzono nowy powiatowy porządek w prowincjach: Prusy, Brandenburgia, Pomorze, Wielkopolska /poznańskie/, Śląsk i Saksonia uchwalonej 13 grudnia 1872 roku.

Obowiązujące Ustawy dotyczące utworzenia gmin wiejskich, zapisane zostały w konstytucji dla wschodnich prowincji Monarchii Pruskiej – wydane 14 kwietnia 1856 roku i Ustawa dotycząca obszarów wiejskich i miejscowości zwierzchnich dla wschodnich prowincji Monarchii Pruskiej – wydana 14 kwietnia 1856 roku;

20 lutego 1874 roku – utworzono Urząd Rejonowy w dla gmin wiejskich: Dąbrowa, Kuźnica Dąbrowska, Zbica. Urząd zlikwidowano w 1945 roku.

Latem 1914 roku wybuchła I wojna światowa. Już od stycznia tego roku pojawiały się w gazetach artykuły mobilizujące ludność do przygotowań na wypadek wojny. Kiedy rozpoczęły się działania wojenne, we wsiach pozostały przede wszystkim kobiety i mężczyźni niezdolni do służby wojskowej. Wszystkich zdrowych mężczyzn powołano do niemieckiego wojska.

Tymczasem mieszkańcy wsi żyli w bardzo trudnych warunkach. Brakowało rąk do pracy, ziemia leżała odłogiem, system przymusowych dostaw produktów




PLAN ODNOWY MIEJSCOWOŚCI - DĄBROWA - GMINA ŚWIERCZÓW

żywnościowych i stale rosnące ceny rujnowały gospodarstwa. Znacznie obniżyła się wysokość płodów rolnych. 20

marca 1921 roku na podstawie Traktatu Wersalskiego w części powiatu namysłowskiego odbył się plebiscyt. Plebiscytem były objęte wsie: Dąbrowa, Domaszowice, Dziedzice, Międzybrodzie, Nowa Wieś, Piekło, Polkowskie, Siemysłów, Starościn, Wielołęka, Woskowice Górne, Włochy, Zofiówka. Na ogólną liczbę uprawnionych wraz z przybyszami z Niemiec, w głosowaniu uczestniczyło 5495 osób, tj. 98,76%. Za przynależnością do Niemiec padło 5 336 głosów, a za przynależnością do Polski 133 głosy. Wyniki głosowania zdecydowały o pozostawieniu tego obszaru w Niemczech. Zgodnie z postanowieniem traktatu wersalskiego, w plebiscycie mogli brać udział wszyscy dawni mieszkańcy, którzy tu się urodzili, lecz później z różnych powodów stąd wyemigrowali. Emigrantów przybywających na teren powiatu namysłowskiego witano bardzo uroczyście. Na ich przyjęcie budowano bramy tryumfalne i mimo zakazu, organizowano liczne wiece. W Domaszowicach znajdowało się Polskie Biuro Plebiscytowe /budynek dzisiejszego Urzędu Gminy/.

W 1925 roku do szkoły ewangelickiej, uczęszczało 67 uczniów /1 klasa, 2 oddziały, 1 nauczyciel/, a do szkoły katolickiej, utworzonej w 1829 roku uczęszczało 125 uczniów /3 klasy, 3 oddziały, 3 nauczycieli/.

W 1939 r. powiat namysłowski jako teren nadgraniczny w okresie poprzedzającym wybuch II wojny światowej stał się bazą koncentracji jednostek Wehrmachtu przygotowujących się do ataku na Polskę. Niemcy napadem na Polskę, rozpoczęli najstraszniejszą w skutkach II wojnę światową trwającą prawie sześć lat. Mieszkańcy Dąbrowy w wieku 18-65 lat powoływani byli do służby wojskowej w formacjach Wehrmachtu i kierowani najpierw na front przeciwko Polsce, następnie na front zachodni, a od 1941 roku również na front wschodni. W dniach 19-21




PLAN ODNOWY MIEJSCOWOŚCI - DĄBROWA - GMINA ŚWIERCZÓW

stycznia 1945 r. władze niemieckie zarządziły przymusową ewakuację ludności cywilnej z miasta i powiatu namysłowskiego do miasta i powiatu Kamienna Góra.

21 stycznia 1945 roku w wyniku operacji wiślano-odrzańskiej Armia Czerwona rozbiła pod Smarchowicami Śląskimi uciekające siły niemieckie. 91 Brygada Pancerna pułkownika Wiktora Tutyszki w składzie 60 czołgów, jako oddział przedni 9 Korpusu Zmechanizowanego pod dowództwem generała lejtnanta Iwana Suchowa z 3 Armii Pancерnej Gwardii generała pułkownika P. S. Rybałki wspierana przez piechotę 52 Armii Polowej po zajęciu Namysłowa, do wieczora tego dnia zajęła wszystkie miejscowości powiatu namysłowskiego.

Po zakończeniu wojny wojska sowieckie pozostały dłużej na terenie powiatu namysłowskiego. Powiat został zdobyty przez Armię Czerwoną niejako z marszu, nie toczono tu dłuższych walk, więc straty materialne spowodowane działaniami wojennymi były stosunkowo małe. Zniszczenia wojenne pogłębiły się i to znacznie już po przejściu frontu (w akcie odwetowym spalono wówczas pałac w Dąbrowie). Po pierwsze zachowaniem wojsk radzieckich na przejętych obszarach niemieckich, masowym szabrem pozostawionego mienia, będącym udziałem zarówno sowieckich zdobywców, jak i napływającej tu ludności polskiej, niekiedy też akcjami sabotażowymi organizacji niemieckich.

Ziemia namysłowska jeszcze przez ponad 3 miesiące, spełniała rolę obszaru przyfrontowego, stanowiąc bazę dla wojsk sowieckich prowadzących oblężenie Wrocławia. Dopiero 30 kwietnia 1945 roku, radziecki komendant wojskowy przekazał Obwód Nr 9 obejmujący obszar przedwojennego powiatu namysłowskiego, przedstawicielom władz polskich. Po zorganizowaniu starostwa powiatowego w Namysłowie rozpoczęto tworzenie ośrodków władzy administracyjnej w powiecie. Do końca lipca 1945 r. obszar powiatu podzielono na 9 gmin wiejskich. Dąbrowa znalazła się w granicach gminy Biestrzykowice.



PLAN ODNOWY MIEJSCOWOŚCI - DĄBROWA - GMINA ŚWIERCZÓW

W wyniku akcji osiedleńczej Dąbrowę zasiedlili przybysze z Małopolski – Limanowa, Jaworzyna i Laskowa. Spora część ludności trafiła tu z województw wschodniej Polski – tarnopolskiego i lwowskiego. W Dąbrowie zamieszkują też autochtoni, pozostała część mieszkańców przybyła z Polski centralnej. W końcu lat czterdziestych, wraz z zakończeniem akcji osadniczej, znakomitą większość mieszkańców powiatu namysłowskiego stanowiła pod względem wyznaniowym ludność rzymsko – katolicka, skupiona w 12 parafiach, wierni z Dąbrowy należeli do parafii Biestrzykowice.

Już w 1946 roku powstaje Ochotnicza Straż Pożarna. Polskim założycielem straży pożarnej był Teodor Walawski. Na komendanta wybrano Wojciecha Świerczka. Z pierwszych członków utworzono dwie sekcje gaśnicze. W 1947 roku komendanturę nad OSP obejmuje Piotr Orzeł. Rok 1949 to zmiana na stanowisku komendanta, funkcję tę obejmuje Jan Stryczek (pełniąc ją niespełna rok). W tym samym roku komendantem zostaje Wincenty Filipek i pełni tę funkcję do roku 1950, po nim komendantem zostaje Stefan Szopa. W 1951 roku po raz drugi Piotr Orzeł zostaje wybrany na komendanta. W 1953 roku komendantem wybrany zostaje Jan Hugiet. W maju 1964 roku po staraniach komendanta gminnego Jana Hugieta oraz komendanta OSP Jana Figla, jednostka otrzymuje samochód z pełnym wyposażeniem – pierwszym kierowcą zostaje Ryszard Kupczyk. W 1964 roku do straży wstępuje Stanisław Orzeł, który pełni obowiązki drugiego kierowcy, a później aż do emerytury pełni obowiązki pierwszego kierowcy. Następnym komendantem zostaje wzorowy strażak Ludwik Seruga, po nim komendantem jest Jan Jany pełniąc tę funkcję przez rok. W 1971 roku do użytku oddany zostaje wybudowany w czynie społecznym obiekt nowej remizy wraz ze świetlicą wiejską, która służy lokalnej społeczności do różnorodnych spotkań. W 1974 roku komendantem zostaje druh Adam raczek i pełni tę funkcję przez kolejnych 6 lat, następcą Adama raczka jest druh Czesław Augustyn, a po nim Władysław Bielecki. Lata osiemdziesiąte to




PLAN ODNOWY MIEJSCOWOŚCI - DĄBROWA - GMINA ŚWIERCZÓW

pełny rozkwit OSP, zawiązują się cztery sekcje, w tym jedna żeńska. Nasz udział w gminnych zawodach sportowo-pożarniczych to zdecydowane pierwsze miejsca we wszystkich kategoriach wiekowych. W 1985 roku nasza straż dostaje nowy samochód pożarniczy Star 244 z pełnym wyposażeniem. W 1996 roku następuje zmiana w zarządzie OSP, prezesem zostaje druh Bogusław Baj, a naczelnikiem Dariusz Szela, którego w 2002 roku zastępuje Krzysztof Orzeł. Obecnie w straży jest cztery sekcje, podstawowy sprzęt ratowniczo – gaśniczy, który zawdzięczamy gminie Świerczów oraz środkom finansowym z budżetu państwa, ponieważ w roku 1995, decyzją Komendanta Głównego Państwowej Straży Pożarnej jednostka została włączona do Krajowego Systemu Ratowniczo – Gaśniczego.

6 grudnia 1964 roku oddano do użytku nową szkołę – pomnik 1000-lecia Państwa Polskiego. Kierownikiem szkoły została Karin Kesler. Nową szkołę częściowo wybudowano w czynie społecznym. Głównymi inicjatorami byli: Stefan szopa, Piotr Orzeł, Stanisław Kosicki – Sekretarz KW PZPR w Opolu, tow. Pydziński – I Sekretarz KP PZPR w Namysłowie i tow. Gawron – Przewodniczący Powiatowej Rady Narodowej. Fundusze na budowę szkoły pochodziły głównie z budżetu państwa oraz ze składek mieszkańców. Podczas otwarcia obecna była małżonka Patrona Szkoły Stanisława Dłuska. Do świeżo otwartej szkoły uczęszczało ponad 190 dzieci wyłącznie z Dąbrowy i Kuźnicy Dąbrowskiej, których uczyło 5 nauczycieli: Karin Kesler, Maria Barnik, Henryk Kesler, Maria Haraszkiwicz, Danuta Żuk. Nauka odbywała się na dwie zmiany. Rok szkolny 1966/67 przyniósł wprowadzenie klasy ósmej, wówczas dodatkowo do szkoły uczęszczały dzieci z Osieka, Starościna i Zbicy. Dyrektorami szkoły byli: Karin Kesler (1964-1997), Krzysztof Żołnowski (1997-2007), Teresa Andruszków (od 2007 r.).

Na przełomie lat 1992/1994 powstaje społeczny komitet wodociągowania i następuje wodociągowanie całej miejscowości.



PLAN ODNOWY MIEJSCOWOŚCI - DĄBROWA - GMINA ŚWIERCZÓW

Przy dużym udziale społeczności lokalnej w 1995 roku zostaje przeprowadzona telefonizacja Dąbrowy, która połączona jest do centrali telefonicznej w Biestrzykowicach. Na cmentarzu komunalnym wspólnymi siłami mieszkańców i Urzędu Gminy powstaje Dom Przedpogrzebowy wyposażony w chłodnię.

W latach 2006-2008 na terenie sołectwa z dużym powodzeniem realizowano I etap scalania gruntów w ramach programu pilotażowego w województwie opolskim w ramach Sektorowego Programu Operacyjnego na lata 2004-2006. Do scalania przystąpiło ponad 100 gospodarstw, które dotychczas gospodarowało na 1000 działkach na obszarze 1166,3917 ha. Wybudowano ponad 6 kilometrów dróg śródpolnych asfaltowych i system odwadniający.

Park w Dąbrowie jest założeniem krajobrazowym uwzględniającym nurt romantyczny - obecnie nie posiada dawnego charakteru. Drzewostan parku jest głównie pochodzenia rodzimego. Przeważają w nim dęby szypułkowe o obwodach 350-580 cm, wiązy szypułkowe o obwodach 350-500 cm, znajduje się w nim także potężny platan o obwodzie 440 cm.

4. Przestrzenna struktura miejscowości.

- dominanty przestrzenne

(Kościół filialny p.w. Św. Jadwigi, obszary wydmore „wzgórz świerczowskich”, świetlica wiejska z remizą OSP, zabudowania i urządzenia Przedsiębiorstwa „AGROMUND”, budynek byłej stacji PKP)

- otwarte przestrzenie wspólne

(boisko sportowe, plac rekreacyjny przy świetlicy wiejskiej, zabytkowy park krajobrazowy)




PLAN ODNOWY MIEJSCOWOŚCI - DĄBROWA - GMINA ŚWIERCZÓW

- elementy charakterystyczne dla danej miejscowości

(domy i gospodarstwa usytuowane są przy głównych ulicach wiejskich okalających były zespół pałcowo-parkowy, ciekawe fasady przedwojennych budynków mieszkalnych i gospodarczych, park, Szkoła Podstawowa, XIX w. kapliczki przy ulicy Kolejowej, Głównej i Podhalańskiej, cmentarz przykościelny)

Miejscowy plan zagospodarowania przestrzennego wsi Dąbrowa.





PLAN ODNOWY MIEJSCOWOŚCI - DĄBROWA – GMINA ŚWIERCZÓW

II. Inwentaryzacja zasobów.

- zasoby przyrodnicze:

- sołectwo położone w granicach Stobrowskiego Parku Krajobrazowego, zabytkowy park krajobrazowy, aleje lipowe i kasztanowa, starodrzewie przy drogach polnych.

- dziedzictwo kulturowe:

- zabytkowy kościół filialny p.w. Św. Jadwigi z ok. 1600 r; park krajobrazowy z początku XIX w. o nurcie romantycznym, XIX w. kapliczki z figurami, budynki mieszkalne i gospodarcze ujęte w Gminnej Ewidencji Zabytków, zabudowania folwarczne

- obiekty i tereny:

- Szkoła Podstawowa, świetlica wiejska z remizą OSP, zabytkowy park, boisko sportowe.

- infrastruktura społeczna:

- Szkoła Podstawowa,
- świetlica wiejska,
- remiza Ochotniczej Straży Pożarnej,
- kościół, cmentarz komunalny.

- infrastruktura techniczna:

Zaopatrzenie w wodę

Cała miejscowość jest zwodociagowana, woda jest czerpana z ujęcia w Świerczowie, tam też znajduje się Stacja Uzdatniania Wody.

Eksploatatorem sieci wodociągowej i Stacji Uzdatniania Wody jest Zakład Wodociągów i Usług Komunalnych „EKOWOD” Sp. z o.o.



PLAN ODNOWY MIEJSCOWOŚCI - DĄBROWA – GMINA ŚWIERCZÓW

Kanalizacja sanitarna

Dąbrowa nie posiada zorganizowanego systemu odbioru i oczyszczania ścieków. Ścieki gromadzone są w zbiornikach wybieralnych i winny być wywożone do oczyszczalni ścieków w Namysłowie lub Pokoju.

Miejscowy Plan Zagospodarowania Przestrzennego Gminy Świerczów ustala objęcie zbiorowym systemem kanalizacji sanitarnej większe wsie: Świerczów, Dąbrowa, Biestrzykowice, Miodary, Miejsce, Bąkowice, Staroścín na bazie oczyszczalni ścieków w Namysłowie.

Na terenie zabudowy rozproszonej plan dopuszcza indywidualne rozwiązanie gospodarki ściekowej poprzez przydomowe oczyszczalnie ścieków, szamba z drenażem rozsączającym.

Gospodarka odpadami

Dąbrowa objęta jest zorganizowaną gospodarką odpadami komunalnymi.


Odpady wywożone są na urządzone składowisko we wsi Ziemielowice w gminie Namysłów. System odbioru odpadów komunalnych jest rozwiązany poprzez pojemniki 120 l., w które są zaopatrzone gospodarstwa domowe, oraz pojemniki KP-7 znajdujące się w obiektach użyteczności.

Elektroenergetyka

Przez teren wsi Dąbrowa przebiega linia napowietrzna wysokiego napięcia - 15 kV

Telekomunikacja

Dąbrowa podłączona jest do analogowej centrali telefonicznej w Biestrzykowicach, która nie w pełni pokrywa zapotrzebowanie mieszkańców na stacjonarną łączność telefoniczną. Brak centrali cyfrowej nie pozwala na pełne wdrożenie nowoczesnych rozwiązań typu stałe łącze internetowe.



PLAN ODNOWY MIEJSCOWOŚCI - DĄBROWA - GMINA ŚWIERCZÓW

Infrastruktura komunikacyjna

Droga Powiatowa Nr 1136 Domaszowice – Mąkoszyce.

Droga Powiatowa Nr Dąbrowa – Zbica

Drogi Gminne, śródpolne, gruntowe.

- gospodarka i rolnictwo:

W sołectwie Dąbrowa jest 122 gospodarstwa domowe, 89 budynków.

Liczba mieszkań ogółem: 104, w tym zamieszkanym 97, niezamieszkanym 7.

- gospodarstw rolnych – 50, o łącznej powierzchni 529 ha.

- liczba podmiotów gospodarczych – 11.

Zestawienie powierzchni użytków

RODZAJ UŻYTKU	POWIERZCHNIA [ha]
TERENY UŻYTKÓW ROLNYCH:	583,10
ROLA	350,60
ŁĄKI	228,00
PASTWISKA TRWAŁE	4,50
LASY	321,00
ZADRZEWIENIA, ZAKRZEWIENIA	5,00
DROGI	24,00
TERENY ZABUDOWANE I PRZEZNACZONE POD ZABUDOWĘ	28,00
POZOSTAŁE	22,70



PLAN ODNOWY MIEJSCOWOŚCI - DĄBROWA - GMINA ŚWIERCZÓW

Gleby

W obrębie dominuje IV i V klasa ziemi , zestawienie klas bonitacyjnych przedstawia się następująco:

Klasa	% powierzchni ogólnej
I	-
II	-
III	13
IV	48
V	29
VI	10

Lasy

Lasy zajmują 321 ha stanowi to 33 % powierzchni całego obszaru. Lasy z tego terenu należą do Nadleśnictwa Namysłów i Nadleśnictwa Kup. Dominują tu monokultury sosnowe.

Wody

Całkowita powierzchnia wód na tym obszarze zajmuje powierzchnię 8 ha. Największy ciek wodny Dąbrowy to Stobrawa, która zasila stawy hodowlane pomiędzy Dąbrową a Świerczowskiem. Natomiast Szerzyna zasila stawy hodowlane na Kuźnicy Dąbrowskiej.

Zieleń

W granicach obrębu występują następujące tereny zielone:

- park krajobrazowy
- zbiorowiska wilgotnych łąk w południowo - wschodniej części obrębu
- pasy zieleni występujące przy Stobrawie i Szerzynie, stawach, zieleń przydrożna i




PLAN ODNOWY MIEJSCOWOŚCI - DĄBROWA – GMINA ŚWIERCZÓW

śródpolna.

Park krajobrazowy ze względu na swoje walory podlega ochronie na podstawie ustawy o ochronie dóbr kultury. Ponadto stanowi on ważny element środowiska przyrodniczego ze względu na wpływ na warunki zdrowotne, klimatyczne, estetyczne i wypoczynkowe.

- kapitał społeczny i ludzki

- grono pedagogiczne Szkoły Podstawowej, członkowie Ochotniczej Straży Pożarnej, działacze i zawodnicy Ludowego Zespołu Sportowego, członkinie Koła Gospodyń Wiejskich, Sołtys i członkowie Rady Sołectkiej, członkowie Rady Parafialny, Lider Odnowy Wsi i Grupa Odnowy Wsi.




PLAN ODNOWY MIEJSCOWOŚCI - DĄBROWA - GMINA ŚWIERCZÓW

Rodzaj zasobu	Znaczenie zasobu (odpowiednio wstaw X)		
	Małe	Duże	Wyróżniające
1	2	3	4
Przyrodniczy			
-walory krajobrazu, rzeźby terenu.....			X
-stan środowiska.....		X	
-walory klimatu.....		X	
-walory szaty roślinnej.....		X	
cenne przyrodniczo obszary lub obiekty.....			X
-świat zwierzęcy (ostoje, siedliska).....			X
-wody powierzchniowe (cieki, rzeki, stawy).....			X
-wody podziemne.....	X		
-gleby.....		X	
-kopaliny.....	X		
-walory geotechniczne.....	X		
Kulturowy			
-walory architektury	X		
-walory przestrzeni wiejskiej publicznej.....		X	
-walory przestrzeni wiejskiej prywatnej	X		
-zabytki i pamiątki historyczne		X	
-osobliwości kulturowe.....	X		
-miejsca, osoby i przedmioty kultu.....	X		
-święta, odpusty, pielgrzymki.....	X		
-tradycje, obrzędy, gwara.....		X	
-legandy, podania i fakty historyczne.....	X		
-przekazy literackie.....	X		
-ważne postacie i przekazy historyczne.....	X		
-specyficzne nazwy.....	X		
-specyficzne potrawy.....	X		
- dawne zawody... ..	X		
- zespoły artystyczne, twórcy.....	X		




PLAN ODNOWY MIEJSCOWOŚCI - DĄBROWA - GMINA ŚWIERCZÓW

Rodzaj zasobu	Znaczenie zasobu (odpowiednio wstaw X)		
	Małe	Duże	Wyróż- niające
1	2	3	4
Obiekty i tereny			
-działki pod zabudowę mieszkaniową.....	X		
-działki pod domy letniskowe.....	X		
-działki pod zakłady usługowe i przemysł.....	X		
-pustostany mieszkaniowe.....	X		
-pustostany poprzemysłowe.....	X		
-tradycyjne nie użytkowane obiekty gospodarskie (stodoły, spichlerze, kuźnie, młyny, itp.).....		X	
Infrastruktura społeczna			
-plac publicznych spotkań, festynów.....		X	
-sale spotkań, świetlice, kluby.....		X	
-miejsca uprawiania sportu.....		X	
-miejsca rekreacji.....		X	
-ścieżki rowerowe, szlaki turyst.	X		
-szkoły.....		X	
-przedszkola.....	X		
-biblioteki.....	X		
-placówki opieki społecznej.....	X		
-placówki służby zdrowia.....	X		
Infrastruktura techniczna			
-wodociąg, kanalizacja.....		X	
-drogi (nawierzchnia, oznakowanie oświetlenie).....		X	
chodniki, parkingi, przystanki.....	X		
sieć telefoniczna i dostępność internetu.....	X		
telefonii komórkowa.....	X		



PLAN ODNOWY MIEJSCOWOŚCI - DĄBROWA - GMINA ŚWIERCZÓW

Rodzaj zasobu	Znaczenie zasobu (odpowiednio wstaw X)		
	Małe	Duże	Wyróżniające
1	2	3	4
Gospodarka, rolnictwo			
- Miejsca pracy.....	X		
-znane firmy produkcyjne i zakłady usługowe..... i ich produkty.....		X	
-gastronomia.....	X		
miejsca noclegowe.....	X		
-gospodarstwa rolne		X	
-uprawy, hodowle,.....		X	
-możliwe do wykorzystania odpady produkcyjne	X		
-zasoby odnawialnych energii.....	X		
Środki finansowe i pozyskiwanie funduszy			
- środki udostępniane przez gminę.....		X	
- środki wypracowywane.....		X	
Mieszkańcy (kapitał społeczny i ludzki)			
-Autorytety i znane postacie we wsi.....	X		
-Krajanie znani w regionie, w kraju i zagranicą.....	X		
-Osoby o specyficznej lub ważnej dla wiedzy i umiejętnościach, m.in. studenci.....	X		
-Przedsiębiorcy, sponsorzy.....		X	
-Osoby z dostępem do Internetu i umiejętnościach informatycznych.....		X	
-Pracownicy nauki.....	X		
-Związki i stowarzyszenia.....		X	
-Kontakty zewnętrzne (np. z mediami).....	X		
-Współpraca zagraniczna i krajowa.....	X		



PLAN ODNOWY MIEJSCOWOŚCI - DĄBROWA - GMINA ŚWIERCZÓW

III. Analiza SWOT. Ocena mocnych i słabych stron miejscowości, szans i zagrożeń.

Mocne strony:

- teren położony przy drodze powiatowej /skrót z północno - środkowej Polski do autostrady A4,
- obiekty produkcji rolnej i obsługi rolnictwa,
- przeprowadzone scalenie gruntów,
- park krajobrazowy,
- wzrost aktywności gospodarczej społeczności wiejskiej,
- duża aktywność członków Ochotniczej Straży Pożarnej, Ludowego Zespołu Sportowego, Koła Gospodyń Wiejskich i innych organizacji,
- sieć wodociągowa i telefoniczna.

Słabe strony:

- zdewastowany teren zabytkowego parku krajobrazowego,
- sytuacja ekonomiczna i demograficzna gospodarstw rolnych,
- prognozowany spadek liczby mieszkańców sołectwa oraz starzenie się Społeczeństwa,
- brak kanalizacji sanitarnej,
- brak infrastruktury dla rozwoju turystyki masowej,
- zatracenie tradycyjnych elementów zabudowy wskazujących na historyczne znaczenie miejscowości, poprzez docieplanie budynków,
- brak szlaków pieszych i rowerowych,
- brak chodników,
- słabe oznakowanie miejscowości,
- zły stan dróg i infrastruktury około drogowej,
- pogłębiające się ubożenie mieszkańców,
- słabo rozwinięta działalność pozarolnicza.



PLAN ODNOWY MIEJSCOWOŚCI - DĄBROWA – GMINA ŚWIERCZÓW

Szanse:

- aktywizacja terenów przeznaczonych na usługi, działalność gospodarczą,
- tworzenie korzystnych warunków dla rozwoju działalności gospodarczej,
- tworzenie klimatu dla przedsiębiorczości,
- organizowanie szkoleń i doradztwa,
- pozabudżetowe środki finansowe na realizację inwestycji w zakresie infrastruktury technicznej,
- pozyskanie środków z funduszy strukturalnych Unii Europejskiej,
- wykorzystanie wolnych zasobów ludzkich.

Zagrożenia:

- pogłębiające się ubożenie społeczeństwa,
- bezrobocie,
- brak wiedzy o regionie u potencjalnych turystów,
- stagnacja i odpływ młodych ludzi ze wsi (wyludnianie się miejscowości),
- niewykorzystywanie szans rozwoju agroturystyki, rekreacji i wypoczynku,
- trudności w ubieganiu się o środki zewnętrzne (zbyt skomplikowane procedury),
- niewykorzystywanie środków z Unii Europejskiej (brak funduszy na realizację projektów – zwrot poniesionych kosztów po zakończeniu zadania),
- wzrost ilości osób wykluczonych społecznie,
- niż demograficzny.



PLAN ODNOWY MIEJSCOWOŚCI - DĄBROWA - GMINA ŚWIERCZÓW

IV Opis planowanych zadań inwestycyjnych

1.

Nazwa: Przebudowa z rozbudową i wyposażeniem świetlicy wiejskiej we wsi Dąbrowa

Cel: Zaspokojenie potrzeb społecznych oraz rozwój tożsamości społeczności wiejskiej.

Przeznaczenie: Miejsce spotkań mieszkańców, organizacja imprez integrujących lokalną społeczność, zajęcia dla dzieci młodzieży.

Harmonogram realizacji: 2011.

Kwota końcowa i źródła jej pozyskania: budżet gminy, PROW – Leader „Odnowa i Rozwój Wsi”. – 1.200.000,00 zł.

2.

Nazwa: Zagospodarowanie terenu parku wraz z remontem „Grzybka”

Cel: Zaspokojenie potrzeb społeczno – kulturalno – rekreacyjnych mieszkańców wsi Dąbrowa, a w szczególności dzieci i młodzieży.

Przeznaczenie: Miejsce spotkań mieszkańców, organizacja imprez plenerowych, rekreacja.

Harmonogram realizacji: 2011.

Kwota końcowa i źródła jej pozyskania: Budżet gminy, PROW – „Odnowa Wsi”, LEADER – 100.000,00 zł

3.

Nazwa: Zagospodarowanie terenu przyległego do świetlicy wiejskiej na cele sportowo - rekreacyjne, budowa kompleksu boisk do mini piłki nożnej, siatkówki, koszykówki, tenisa ziemnego wraz z ich wyposażeniem.

Cel: Zaspokojenie potrzeb społeczno – kulturalno – rekreacyjnych mieszkańców wsi Dąbrowa, a w szczególności dzieci i młodzieży.

Przeznaczenie: Miejsce spotkań młodzieży, organizacja zawodów sportowych, rekreacja, treningi w różnych dyscyplinach sportu.

Harmonogram realizacji: 2012-2013.



PLAN ODNOWY MIEJSCOWOŚCI - DĄBROWA – GMINA ŚWIERCZÓW

Kwota końcowa i źródła jej pozyskania: Budżet gminy, PROW – „Odnowa Wsi”, LEADER, Ministerstwo Sportu – 500.000,00 zł

4.

Nazwa: Remont zabytkowego kościoła p.w. Św. Jadwigi wraz z zagospodarowaniem terenu przyległego.

Cel: Poprawa wizerunku i estetyki miejsca kultu religijnego.

Przeznaczenie: Dla mieszkańców wsi czczących wartości religijne.

Harmonogram realizacji: 2012-2013.

Kwota końcowa i źródła jej pozyskania: Fundusz kościelny, LEADER, PROW – 200.000,00 zł.

5.

Nazwa: Budowa nowoczesnego boiska i zagospodarowanie jego otoczenia

Cel: Poprawa warunków i jakości życia na wsi, a w tym aktywnego wypoczynku i zdrowego trybu życia.

Przeznaczenie: Rozgrywki ligowe miejscowego LZS-u, organizacja festynów i imprez masowych.

Harmonogram realizacji: 2013 – 2014.

Kwota końcowa i źródła jej pozyskania: PROW, LEADER, Ministerstwo Sportu, budżet gminy – 200.000,00 zł.

6.


Nazwa: Miejscowość przyjazna turystom.

Cel: Wzmocnienie tożsamości lokalnej mieszkańców przez identyfikację z zachowanymi i na nowo odkrytymi walorami historycznymi miejscowości oraz podniesienie atrakcyjności turystycznej poprzez oznakowanie miejscowości, wykonanie tablic informacyjnych, renowacja kapliczek.

Przeznaczenie: Rozwój turystyki weekendowej, rekreacja.

Harmonogram realizacji: 2014-2015.

Kwota końcowa i źródła jej pozyskania: LEADER, Fundusz sołecki – 25.000,00 zł.



PLAN ODNOWY MIEJSCOWOŚCI - DĄBROWA - GMINA ŚWIERCZÓW

7.

Nazwa: **Rozbudowa remizy Ochotniczej Straży pożarnej.**

Cel: Zwiększenie skuteczności działań ratowniczych jednostki OSP.

Przeznaczenie: Działania ratownicze jednostki OSP na rzecz mieszkańców.

Harmonogram realizacji: 2012-2013.

Kwota końcowa i źródła jej pozyskania: Budżet gminy, środki OSP – 250.000,00 zł.

8.

Nazwa: **Wzmocnienie wzgórza, na którym usytuowany jest zabytkowy kościół.**

Cel: Zachowanie dziedzictwa kulturowego, poprawa bezpieczeństwa i estetyki wsi.

Przeznaczenie: Miejsce spotkań mieszkańców i kultu religijnego.

Harmonogram realizacji: 2016.

Kwota końcowa i źródła jej pozyskania: Fundusz sołecki, PROW, LEADER – 100.000,00 zł.

V Przedsięwzięcia aktywizujące społeczność lokalną.

- spotkania integracyjne mieszkańców,
- dożynki sołeckie,
- dzień kobiet,
- turnieje sportowe,
- zabawa karnawałowa,
- dzień dziecka,
- organizacja zajęć podczas wakacji i ferii dla dzieci,
- turniej tenisa stołowego.

Przewodniczący Rady Gminy
[Podpis]
mgr Roman Zolnowski